

สำนักเลขาธิการคณะรัฐมนตรี
รับที่..... 7063
วันที่ 18 ต.ค. 2548 เวลา 10.44 น.



ด่วนที่สุด

ที่ มท 0706/ 11362

กระทรวงมหาดไทย
ถนนอัยยугค์
กทม. 10200

17 ตุลาคม 2548

เรื่อง ร่างพระราชกฤษฎีกากำหนดเขตที่ดินที่จะทำการสำรวจเพื่อการวางและจัดทำผังเมืองรวม
ในท้องที่ 72 จังหวัด พ.ศ.

เรียน เลขาธิการคณะรัฐมนตรี

สิ่งที่ส่งมาด้วย ร่างพระราชกฤษฎีกาฯ จำนวน 140 ชุด


ด้วยกระทรวงมหาดไทยได้รับรายงานจากกรมโยธาธิการและผังเมืองว่า ตามที่ประชุมคณะรัฐมนตรี เมื่อวันที่ 9 กรกฎาคม 2545 มีมติเห็นชอบในหลักการให้กระทรวงมหาดไทย (กรมการผังเมือง) ซึ่งเป็นหน่วยงานหลักร่วมกับหน่วยงานที่เกี่ยวข้อง พิจารณาแนวทางเร่งรัดการจัดทำกฎหมายผังเมืองให้มีผลครอบคลุมทั่วประเทศภายใน 3 ปี และต่อมาได้มีการตราพระราชกฤษฎีกากำหนดเขตที่ดินที่จะทำการสำรวจเพื่อการวางและจัดทำผังเมืองรวมในท้องที่ 72 จังหวัด พ.ศ. 2546 ประกาศในราชกิจจานุเบกษา ฉบับกฤษฎีกา เล่ม 120 ตอนที่ 43 ก วันที่ 19 พฤษภาคม 2546 มีผลใช้บังคับ 3 ปี ตั้งแต่วันที่ 20 พฤษภาคม 2546 ถึงวันที่ 19 พฤษภาคม 2549 เพื่อให้เจ้าพนักงานการผังเมืองสามารถเข้าไปทำการสำรวจพื้นที่ และมีอำนาจกำหนดหลักเกณฑ์การใช้ประโยชน์ในทรัพย์สินเพื่อประโยชน์ในการวางและจัดทำผังเมืองรวมจังหวัดทั้ง 72 จังหวัด (ยกเว้นกรุงเทพมหานคร นนทบุรี สมุทรปราการ และภูเก็ต) ซึ่งมีการวางและจัดทำผังเมืองรวมครอบคลุมเต็มพื้นที่ไว้แล้ว) ซึ่งขณะนี้ กรมโยธาธิการและผังเมืองได้ทำการสำรวจพื้นที่ เก็บข้อมูล และจัดทำเป็นผังร่างแล้ว และตามกระบวนการยังจะต้องมีการดำเนินการตามขั้นตอนของกฎหมายอีกหลายขั้นตอน ซึ่งคาดว่าจะยังไม่แล้วเสร็จทันภายในอายุการใช้บังคับตามพระราชกฤษฎีกา ดังนั้น จึงมีความจำเป็นต้องดำเนินการให้มีการตราพระราชกฤษฎีกากำหนดเขตที่ดินที่จะทำการสำรวจเพื่อการวางและจัดทำผังเมืองรวม ในท้องที่ 72 จังหวัด ขึ้นเพื่อให้มีผลใช้บังคับต่อไปอีก 3 ปี ทั้งนี้ ก็เพื่อให้การดำเนินการวางและจัดทำผังเมืองรวมจังหวัด รวมทั้งมาตรการควบคุมการใช้ประโยชน์ที่ดินที่ได้ดำเนินการมาแล้วเป็นไปอย่างต่อเนื่องและบรรลุผลตามเป้าหมาย และเพื่อให้เจ้าพนักงานการผังเมืองหรือผู้ที่ได้รับมอบหมายจากเจ้าพนักงานการผังเมืองสามารถเข้าไปทำการสำรวจพื้นที่ และมีอำนาจกำหนดหลักเกณฑ์การใช้ประโยชน์ในทรัพย์สินเพื่อประโยชน์ในการวางและจัดทำผังเมืองรวมจังหวัด จึงเห็นสมควรที่จะให้มีการตราพระราชกฤษฎีกาขึ้นใช้บังคับต่อไปอีก 3 ปี

กระทรวงมหาดไทย...

กระทรวงมหาดไทยได้พิจารณาแล้วเห็นสมควรตราพระราชกฤษฎีกากำหนดเขตที่ดิน
ที่จะทำการสำรวจเพื่อการวางและจัดทำผังเมืองรวม ในท้องที่ 72 จังหวัด ให้มีผลใช้บังคับอีก 3 ปี

จึงเรียนมาเพื่อโปรดนำเสนอกองรัฐมนตรีพิจารณาต่อไป

ขอแสดงความนับถือ

พลอากาศเอก 

(คงศักดิ์ วันทนา)

รัฐมนตรีว่าการกระทรวงมหาดไทย

กรมโยธาธิการและผังเมือง

กองนิติการ

โทร. 0-2299-4238

โทรสาร 0-2619-6818

บันทึกหลักการและเหตุผล
ประกอบร่างพระราชกฤษฎีกากำหนดเขตที่ดินที่จะทำการสำรวจ
เพื่อการวางและจัดทำผังเมืองรวม ในท้องที่ ๘๒ จังหวัด
พ.ศ. . . .

หลักการ

กำหนดเขตที่ดินที่จะทำการสำรวจเพื่อการวางและจัดทำผังเมืองรวม ในท้องที่
๘๒ จังหวัด

เหตุผล

โดยที่เป็นการสมควรที่จะวางและจัดทำผังเมืองรวมในท้องที่จังหวัดกระบี่ จังหวัด
กาญจนบุรี จังหวัดกาฬสินธุ์ จังหวัดกำแพงเพชร จังหวัดขอนแก่น จังหวัดจันทบุรี จังหวัดฉะเชิงเทรา
จังหวัดชลบุรี จังหวัดชัยนาท จังหวัดชัยภูมิ จังหวัดชุมพร จังหวัดเชียงราย จังหวัดเชียงใหม่ จังหวัดนคร
จังหวัดนครราชสีมา จังหวัดนครนายก จังหวัดนครปฐม จังหวัดนครพนม จังหวัดนครราชสีมา
จังหวัดนครศรีธรรมราช จังหวัดนครสวรรค์ จังหวัดนราธิวาส จังหวัดน่าน จังหวัดบุรีรัมย์ จังหวัดปทุมธานี
จังหวัดประจวบคีรีขันธ์ จังหวัดปราจีนบุรี จังหวัดปัตตานี จังหวัดพระนครศรีอยุธยา จังหวัดพังงา จังหวัด
พัทลุง จังหวัดพิจิตร จังหวัดพิษณุโลก จังหวัดเพชรบุรี จังหวัดเพชรบูรณ์ จังหวัดแพร่ จังหวัดพะเยา
จังหวัดมหาสารคาม จังหวัดแม่ฮ่องสอน จังหวัดมุกดาหาร จังหวัดยะลา จังหวัดยโสธร จังหวัดร้อยเอ็ด
จังหวัดระนอง จังหวัดระยอง จังหวัดราชบุรี จังหวัดลพบุรี จังหวัดลำปาง จังหวัดลำพูน จังหวัดเลย
จังหวัดศรีสะเกษ จังหวัดสกลนคร จังหวัดสงขลา จังหวัดสตูล จังหวัดสมุทรสงคราม จังหวัดสมุทรสาคร
จังหวัดสระแก้ว จังหวัดสระบุรี จังหวัดสิงห์บุรี จังหวัดสุโขทัย จังหวัดสุพรรณบุรี จังหวัดสุราษฎร์ธานี
จังหวัดสุรินทร์ จังหวัดหนองคาย จังหวัดหนองบัวลำภู จังหวัดอ่างทอง จังหวัดอุดรธานี จังหวัดอุตรดิตถ์
จังหวัดอุทัยธานี จังหวัดอุบลราชธานี และจังหวัดอำนาจเจริญ รวม ๘๒ จังหวัด เพื่อใช้เป็นแนวทาง
ในการพัฒนา และดำรงรักษาเมืองและบริเวณที่เกี่ยวข้องหรือชนบท ในด้านการใช้ประโยชน์ในทรัพย์สิน
การคมนาคมและการขนส่ง การสาธารณสุขโลก บริการสาธารณะ และสภาพแวดล้อม ดังนั้น เพื่อให้
เจ้าพนักงานการผังหรือผู้ซึ่งได้รับมอบหมายจากเจ้าพนักงานการผังเข้าไปทำการอันจำเป็นเพื่อการสำรวจ
และกำหนดหลักเกณฑ์การใช้ประโยชน์ในทรัพย์สิน เพื่อประโยชน์ในการวางและจัดทำผังเมืองรวมตามที่
ได้รับความเห็นชอบจากคณะกรรมการผังเมือง จึงจำเป็นต้องตราพระราชกฤษฎีกานี้

ร่าง

พระราชกฤษฎีกา

กำหนดเขตที่ดินที่จะทำการสำรวจเพื่อการวางและจัดทำผังเมืองรวม ในท้องที่ ๘๒ จังหวัด

พ.ศ.

ให้ไว้ ณ วันที่ พ.ศ.

เป็นปีที่ .. ในรัชกาลปัจจุบัน

พระบาทสมเด็จพระปรมินทรมหาภูมิพลอดุลยเดช มีพระบรมราชโองการโปรดเกล้าฯ
ให้ประกาศว่า

โดยที่เป็นการสมควรกำหนดเขตที่ดินที่จะทำการสำรวจเพื่อการวางและจัดทำผังเมืองรวม
ในท้องที่จังหวัดกระบี่ จังหวัดกาญจนบุรี จังหวัดกาฬสินธุ์ จังหวัดกำแพงเพชร จังหวัดขอนแก่น
จังหวัดจันทบุรี จังหวัดฉะเชิงเทรา จังหวัดชลบุรี จังหวัดชัยนาท จังหวัดชัยภูมิ จังหวัดชุมพร จังหวัด
เชียงราย จังหวัดเชียงใหม่ จังหวัดตรัง จังหวัดตราด จังหวัดตาก จังหวัดนครนายก จังหวัดนครปฐม
จังหวัดนครพนม จังหวัดนครราชสีมา จังหวัดนครศรีธรรมราช จังหวัดนครสวรรค์ จังหวัดนราธิวาส
จังหวัดน่าน จังหวัดบุรีรัมย์ จังหวัดปทุมธานี จังหวัดประจวบคีรีขันธ์ จังหวัดปราจีนบุรี จังหวัดปัตตานี
จังหวัดพระนครศรีอยุธยา จังหวัดพังงา จังหวัดพัทลุง จังหวัดพิจิตร จังหวัดพิษณุโลก จังหวัดเพชรบุรี
จังหวัดเพชรบูรณ์ จังหวัดแพร่ จังหวัดพะเยา จังหวัดมหาสารคาม จังหวัดแม่ฮ่องสอน จังหวัดมุกดาหาร
จังหวัดยะลา จังหวัดยโสธร จังหวัดร้อยเอ็ด จังหวัดระนอง จังหวัดระยอง จังหวัดราชบุรี จังหวัดลพบุรี
จังหวัดลำปาง จังหวัดลำพูน จังหวัดเลย จังหวัดศรีสะเกษ จังหวัดสกลนคร จังหวัดสงขลา จังหวัดสตูล
จังหวัดสมุทรสงคราม จังหวัดสมุทรสาคร จังหวัดสระแก้ว จังหวัดสระบุรี จังหวัดสิงห์บุรี จังหวัดสุโขทัย
จังหวัดสุพรรณบุรี จังหวัดสุราษฎร์ธานี จังหวัดสุรินทร์ จังหวัดหนองคาย จังหวัดหนองบัวลำภู จังหวัด
อ่างทอง จังหวัดอุตรธานี จังหวัดอุตรดิตถ์ จังหวัดอุทัยธานี จังหวัดอุบลราชธานี และจังหวัดอำนาจเจริญ
รวม ๘๒ จังหวัด เพื่อใช้เป็นแนวทางในการพัฒนา และดำรงรักษาเมืองและบริเวณที่เกี่ยวข้องหรือชนบท
ในด้านการใช้ประโยชน์ในทรัพย์สิน การคมนาคมและการขนส่ง การสาธารณสุขปโภค บริการสาธารณะและ
สภาพแวดล้อม

อาศัยอำนาจตามความในมาตรา ๒๒๑ ของรัฐธรรมนูญแห่งราชอาณาจักรไทย และมาตรา ๑๔ แห่งพระราชบัญญัติการผังเมือง พ.ศ. ๒๕๑๘ อันเป็นพระราชบัญญัติที่มีบทบัญญัติ บางประการเกี่ยวกับการจำกัดสิทธิและเสรีภาพของบุคคล ซึ่งมาตรา ๒๕ ประกอบกับมาตรา ๑๕ มาตรา ๓๖ มาตรา ๔๘ มาตรา ๔๙ และมาตรา ๕๐ ของรัฐธรรมนูญแห่งราชอาณาจักรไทย บัญญัติให้ กระทำได้โดยอาศัยอำนาจตามบทบัญญัติแห่งกฎหมาย จึงทรงพระกรุณาโปรดเกล้าฯ ให้ตราพระราช กฤษฎีกาขึ้นไว้ ดังต่อไปนี้

มาตรา ๑ พระราชกฤษฎีกานี้เรียกว่า “พระราชกฤษฎีกากำหนดเขตที่ดินที่จะทำการสำรวจเพื่อการวางและจัดทำผังเมืองรวม ในท้องที่ ๑๒ จังหวัด พ.ศ.”

มาตรา ๒ พระราชกฤษฎีกานี้ให้ใช้บังคับตั้งแต่วันถัดจากวันประกาศในราชกิจจานุเบกษาเป็นต้นไป

มาตรา ๓ พระราชกฤษฎีกานี้ให้ใช้บังคับได้มีกำหนดสามปี

มาตรา ๔ ให้อธิบดีกรมโยธาธิการและผังเมืองเป็นเจ้าพนักงานการผังตามพระราชกฤษฎีกานี้

มาตรา ๕ เขตที่ดินที่จะทำการสำรวจเพื่อการวางและจัดทำผังเมืองรวมตามพระราชกฤษฎีกานี้อยู่ในท้องที่จังหวัดกระบี่ จังหวัดกาญจนบุรี จังหวัดกาฬสินธุ์ จังหวัดกำแพงเพชร จังหวัดขอนแก่น จังหวัดจันทบุรี จังหวัดฉะเชิงเทรา จังหวัดชลบุรี จังหวัดชัยนาท จังหวัดชัยภูมิ จังหวัดชุมพร จังหวัดเชียงราย จังหวัดเชียงใหม่ จังหวัดนครราชสีมา จังหวัดนครสวรรค์ จังหวัดนครปฐม จังหวัดนครพนม จังหวัดนครราชสีมา จังหวัดนครศรีธรรมราช จังหวัดนครสวรรค์ จังหวัดนครราชสีมา จังหวัดน่าน จังหวัดบุรีรัมย์ จังหวัดปทุมธานี จังหวัดประจวบคีรีขันธ์ จังหวัดปราจีนบุรี จังหวัดปัตตานี จังหวัดพระนครศรีอยุธยา จังหวัดพังงา จังหวัดพัทลุง จังหวัดพิจิตร จังหวัดพิษณุโลก จังหวัดเพชรบุรี จังหวัดเพชรบูรณ์ จังหวัดแพร่ จังหวัดพะเยา จังหวัดมหาสารคาม จังหวัดแม่ฮ่องสอน จังหวัดมุกดาหาร จังหวัดยะลา จังหวัดยโสธร จังหวัดร้อยเอ็ด จังหวัดระนอง จังหวัดระยอง จังหวัดราชบุรี จังหวัดลพบุรี จังหวัดลำปาง จังหวัดลำพูน จังหวัดเลย จังหวัดศรีสะเกษ จังหวัดสกลนคร จังหวัดสงขลา

จังหวัดสตูล จังหวัดสมุทรสงคราม จังหวัดสมุทรสาคร จังหวัดสระแก้ว จังหวัดสระบุรี จังหวัดสิงห์บุรี
จังหวัดสุโขทัย จังหวัดสุพรรณบุรี จังหวัดสุราษฎร์ธานี จังหวัดสุรินทร์ จังหวัดหนองคาย จังหวัดหนองบัวลำภู
จังหวัดอ่างทอง จังหวัดอุดรธานี จังหวัดอุตรดิตถ์ จังหวัดอุทัยธานี จังหวัดอุบลราชธานี และจังหวัด
อำนาจเจริญ รวม ๓๒ จังหวัด ทั้งนี้ ภายในแนวเขตตามแผนที่ท้ายพระราชกฤษฎีกานี้

มาตรา ๖ ให้รัฐมนตรีว่าการกระทรวงมหาดไทยรักษาการตามพระราชกฤษฎีกานี้

ผู้รับสนองพระบรมราชโองการ

.....
นายกรัฐมนตรี

แผนที่ท้ายพระราชกฤษฎีกา

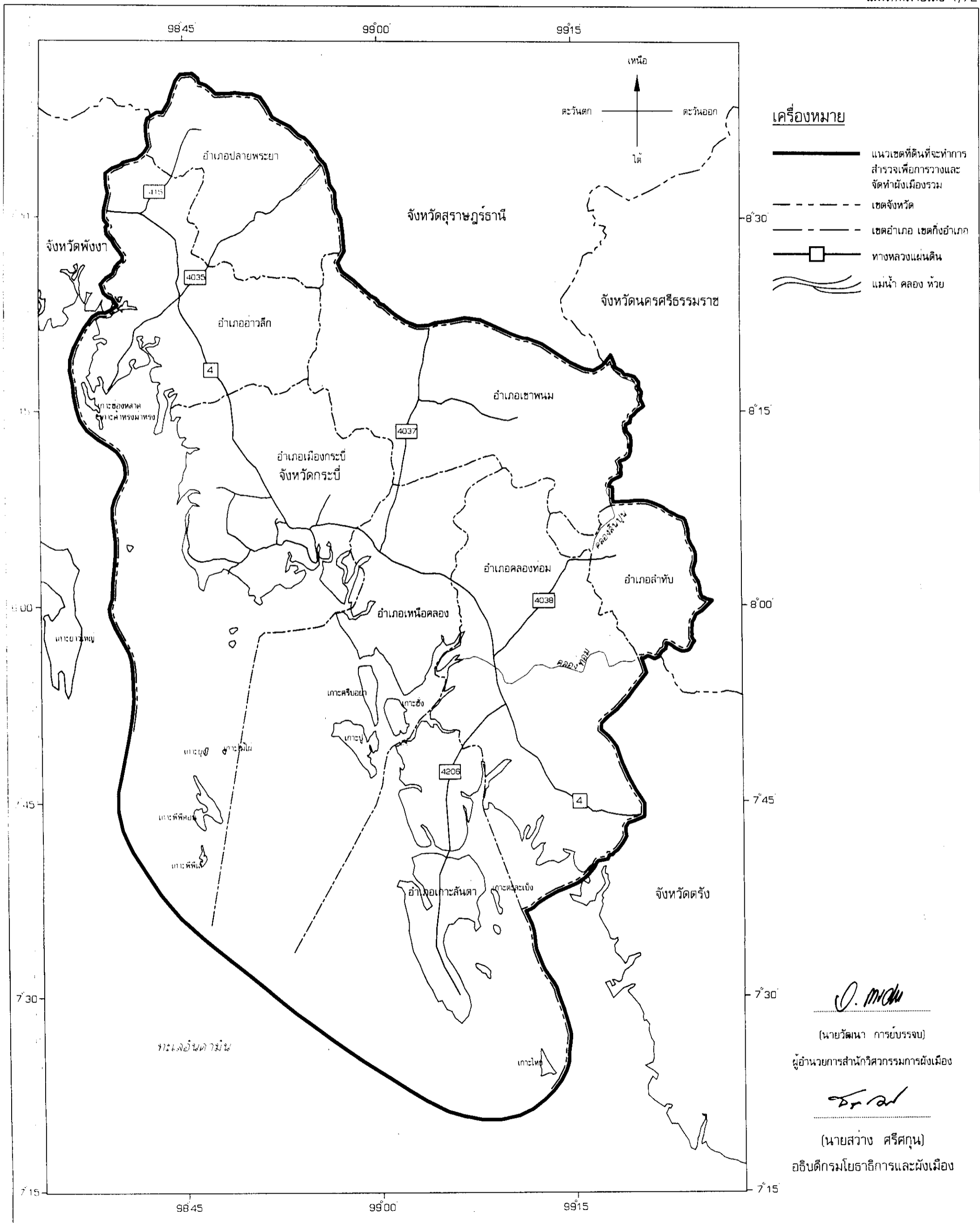
กำหนดเขตที่ดินที่จะทำการสำรวจเพื่อการวางและจัดทำผังเมืองรวม ในท้องที่ 72 จังหวัด

พ.ศ.

มาตราส่วน 1 : 500,000

0 5 10 20 30 กิโลเมตร

แผนที่หมายเลข 1/72



เครื่องหมาย

- แนวเขตที่ดินที่จะทำการสำรวจเพื่อการวางและจัดทำผังเมืองรวม
- เขตจังหวัด
- เขตอำเภอ เขตกิ่งอำเภอ
- ทางหลวงแผ่นดิน
- แม่น้ำ คลอง ห้วย

O. Mulu

(นายวัฒนา การยรรจน)

ผู้อำนวยการสำนักวิศวกรรมผังเมือง

S. S.

(นายสว่าง ศรีศกุน)

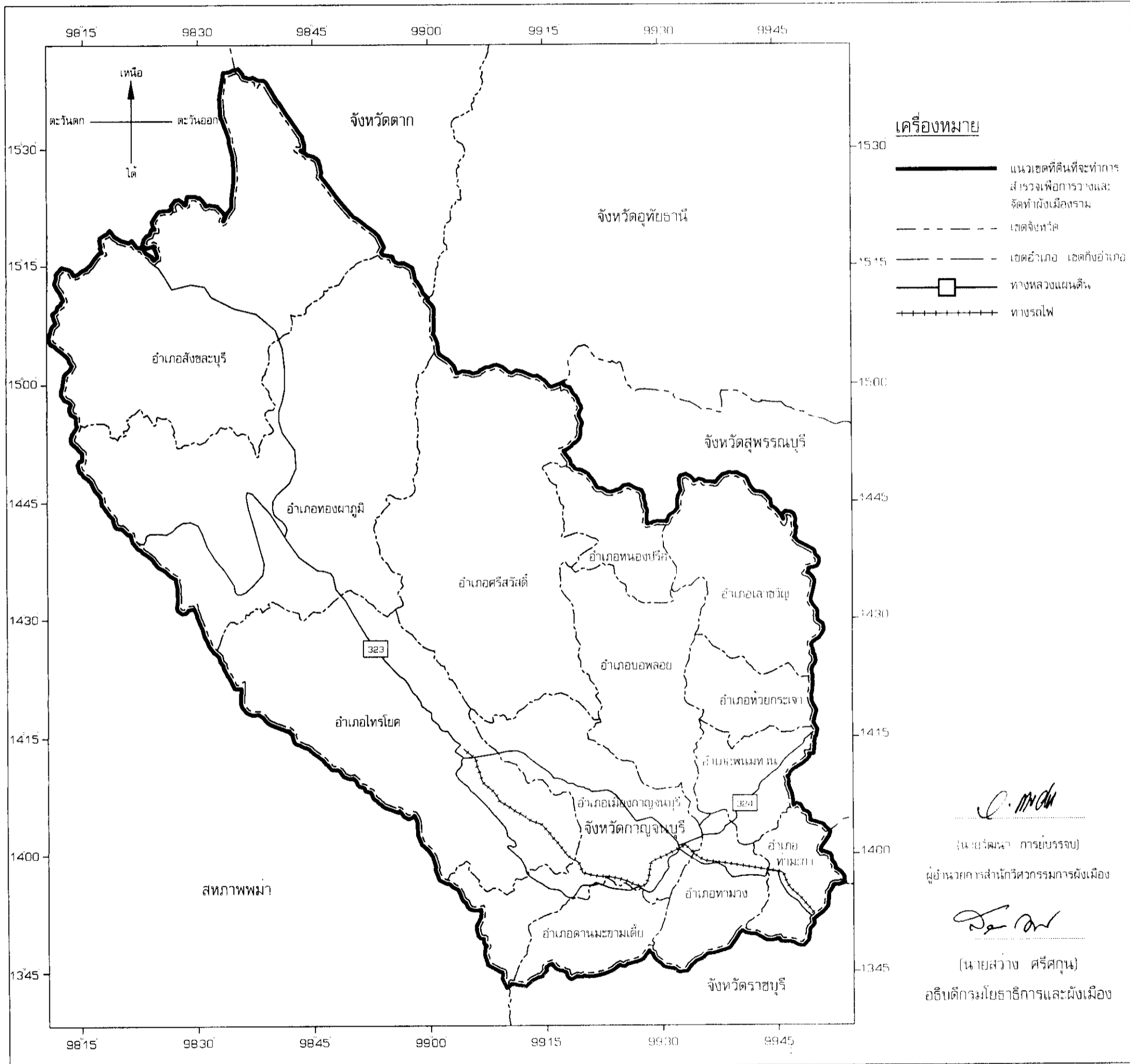
อธิบดีกรมโยธาธิการและผังเมือง

แผนที่ท้ายพระราชกฤษฎีกา
กำหนดเขตที่ดินที่จะทำการสำรวจเพื่อการวางและจัดทำผังเมืองรวม ในท้องที่ 72 จังหวัด
พ.ศ.

มาตราส่วน 1 : 950,000



แผนที่หมายเลข 2/72



แผนที่ท้ายพระราชกฤษฎีกา

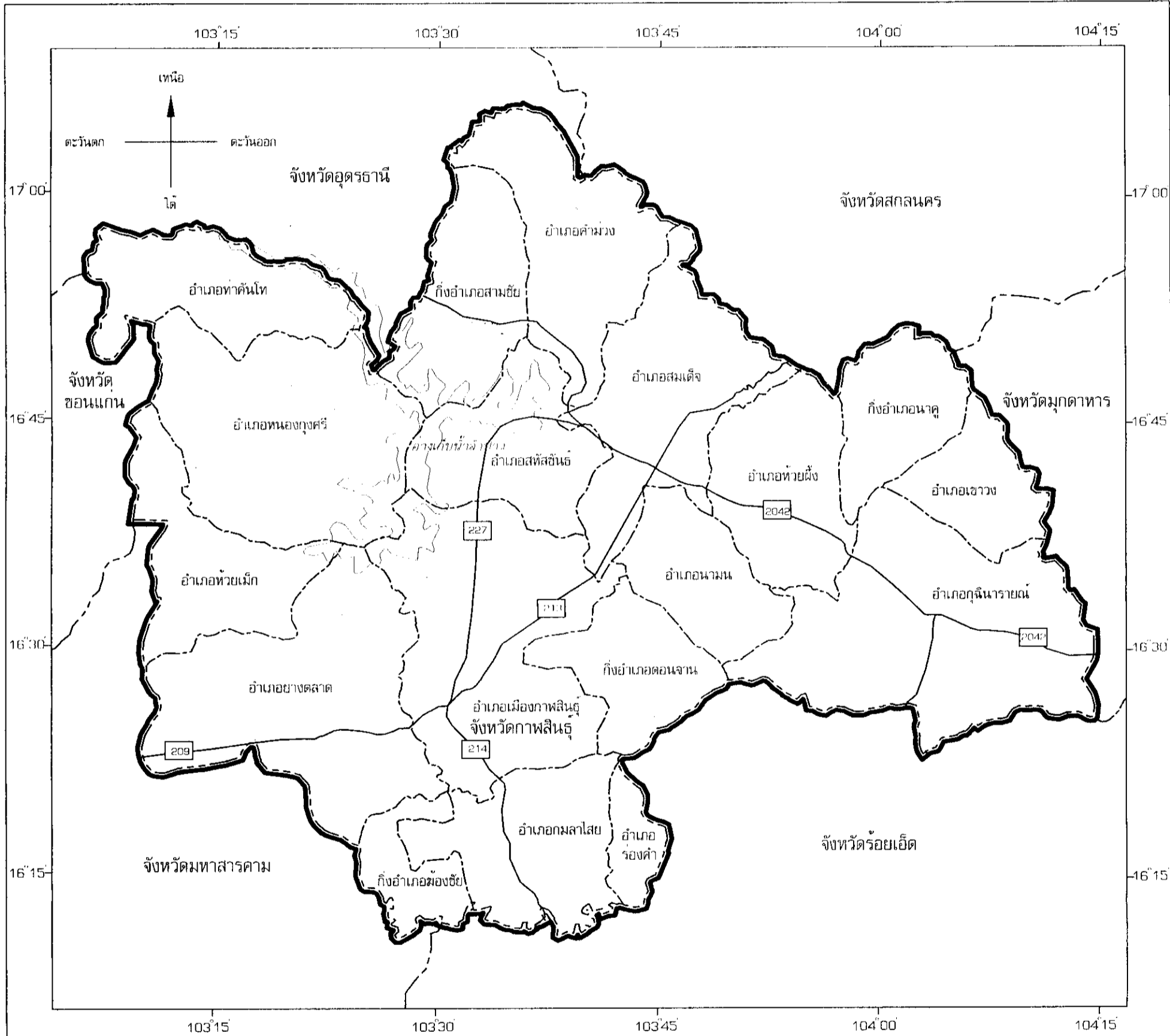
กำหนดเขตที่ดินที่จะทำการสำรวจเพื่อการวางและจัดทำผังเมืองรวม ในท้องที่ 72 จังหวัด

พ.ศ.

มาตราส่วน 1 : 550,000



แผนที่หมายเลข 3/72



เครื่องหมาย

- (thick solid line) แนวเขตที่ดินที่จะทำการสำรวจเพื่อการวางและจัดทำผังเมืองรวม
- - - (dashed line) เขตจังหวัด
- - - (dotted line) เขตอำเภอ เขตกิ่งอำเภอ
- (line with square) ทางหลวงแผ่นดิน

[Signature]

(นายวัฒนา การับรรจง)
ผู้อำนวยการสำนักวิศวกรรมผังเมือง

[Signature]

(นายสว่าง ศรีศุภน)
อธิบดีกรมโยธาธิการและผังเมือง

แผนที่ท้ายพระราชกฤษฎีกา

กำหนดเขตที่ดินที่จะทำการสำรวจเพื่อการวางและจัดทำผังเมืองรวม ในท้องที่ 72 จังหวัด

พ.ศ.


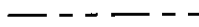
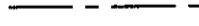


มาตราส่วน 1 : 550,000

0 5 10 20 30 กิโลเมตร

แผนที่หมายเลข 4/72



เครื่องหมาย

-  แนวเขตที่ดินที่จะทำการสำรวจเพื่อการวางและจัดทำผังเมืองรวม
-  เขตจังหวัด
-  เขตอำเภอ เขตกิ่งอำเภอ
-  ทางหลวงแผ่นดิน
-  แม่น้ำ คลอง ห้วย

J. Moch

(นายวัฒนา การยบรจ) *(Signature)*

ผู้อำนวยการสำนักวิศวกรรมผังเมือง

S. Suan

(นายสว่าง ศรีศกุน) *(Signature)*

อธิบดีกรมโยธาธิการและผังเมือง

แผนที่ท้ายพระราชกฤษฎีกา

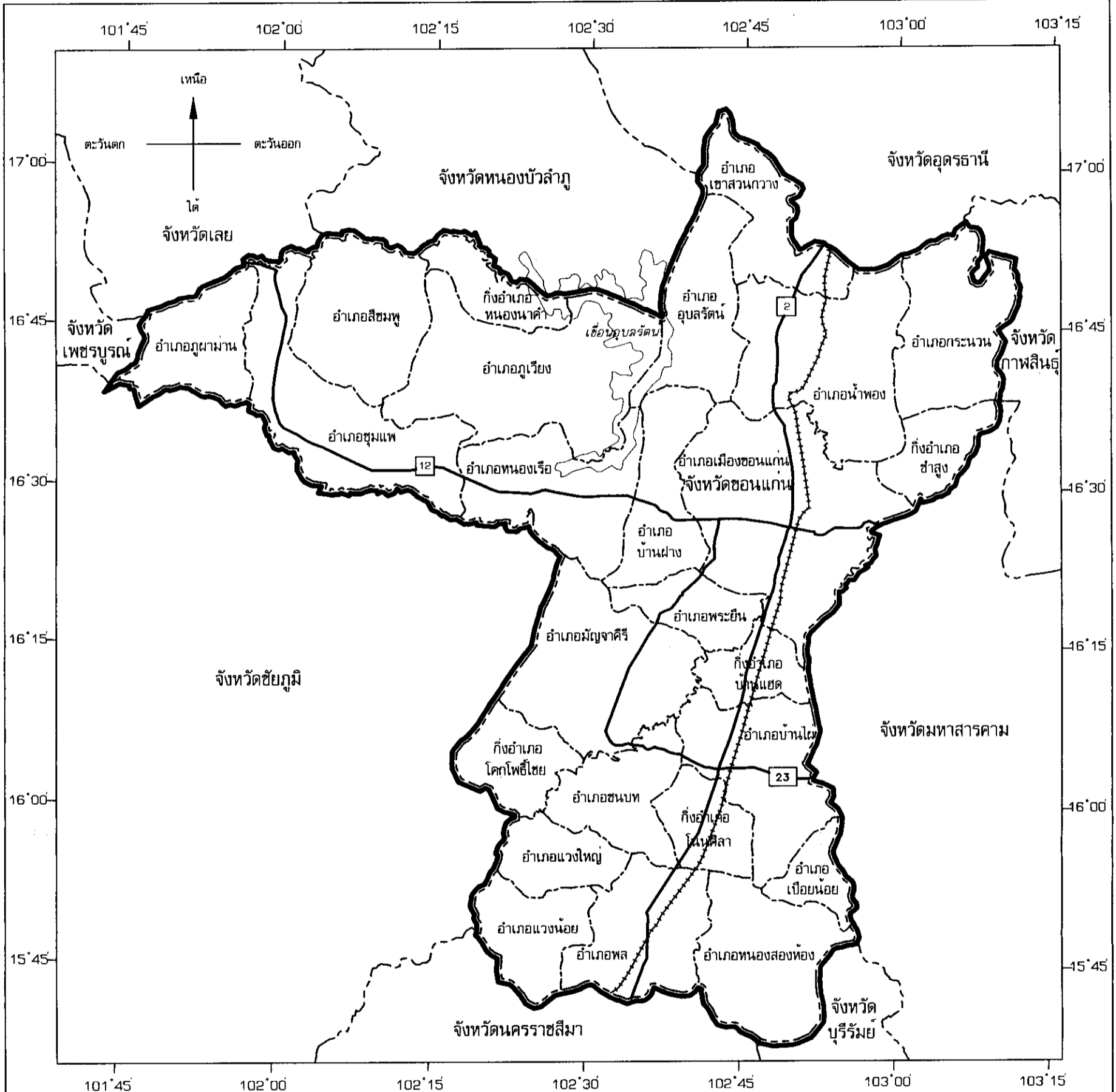
กำหนดเขตที่ดินที่จะทำการสำรวจเพื่อการวางและจัดทำผังเมืองรวม ในท้องที่ 72 จังหวัด

พ.ศ.

มาตราส่วน 1 : 800,000

0 10 20 40 60 กิโลเมตร

แผนที่หมายเลข 5/72



เครื่องหมาย

- (thick solid line) — แนวเขตที่ดินที่จะทำการสำรวจเพื่อการวางและจัดทำผังเมืองรวม
- - - (dashed line) - - - เขตจังหวัด
- - - (dotted line) - - - เขตอำเภอ เขตกิ่งอำเภอ
- (line with square) — ทางหลวงแผ่นดิน
- + + + + + (dashed line with pluses) + + + + + ทางรถไฟ

[Signature]

(นายวัฒนา การยंत्रบรรจง)

ผู้อำนวยการสำนักวิศวกรรมผังเมือง

[Signature]

(นายสว่าง ศรีศุภน)

อธิบดีกรมโยธาธิการและผังเมือง

แผนที่ท้ายพระราชกฤษฎีกา

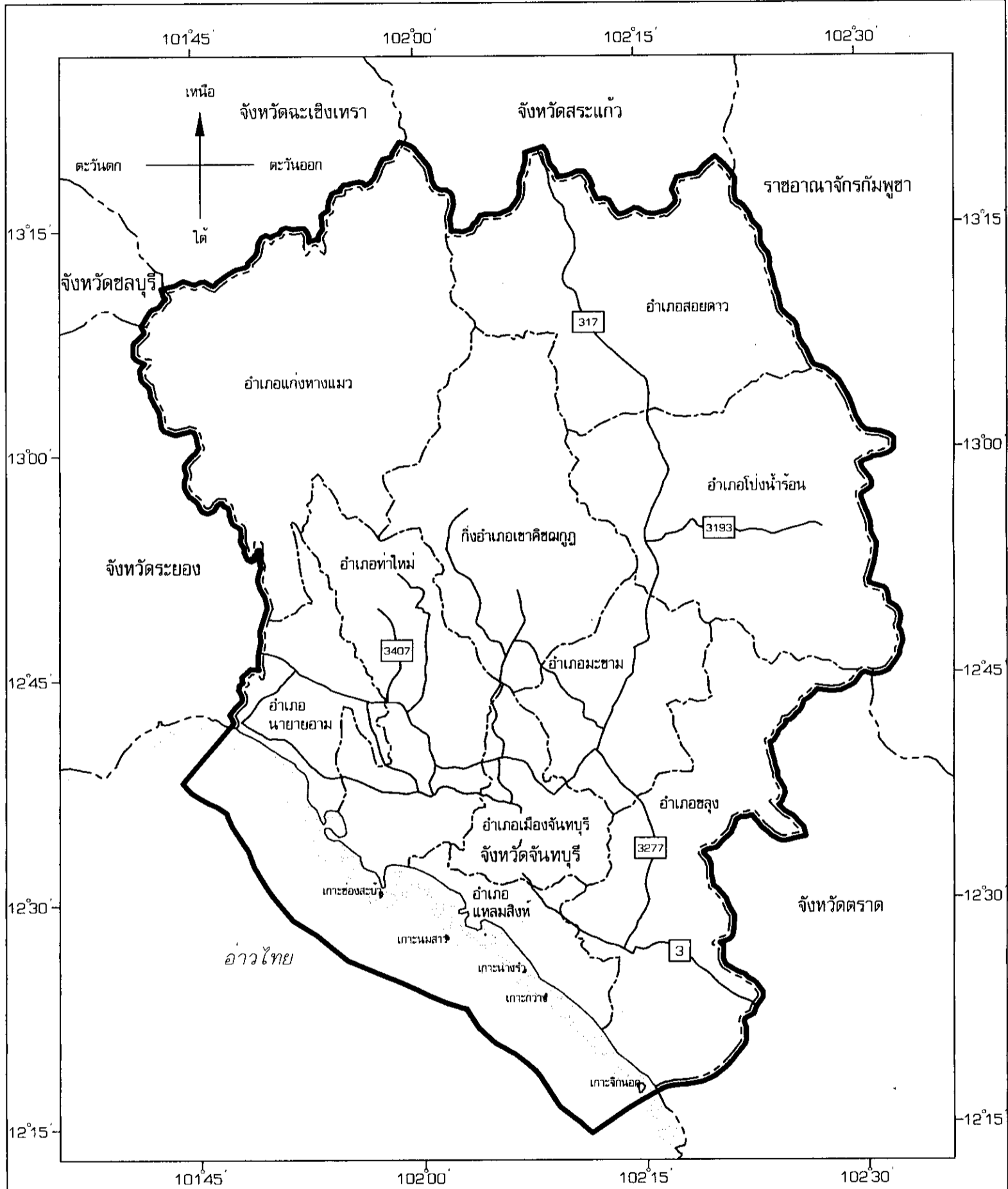
กำหนดเขตที่ดินที่จะทำการสำรวจเพื่อการวางและจัดทำผังเมืองรวม ในท้องที่ 72 จังหวัด

พ.ศ.

มาตราส่วน 1 : 600,000

0 10 20 30 40 กิโลเมตร

แผนที่หมายเลข 6/72



เครื่องหมาย

- (thick solid line) แนวเขตที่ดินที่จะทำการสำรวจเพื่อการวางและจัดทำผังเมืองรวม
- - - (dashed line) เขตจังหวัด
- - - (dotted line) เขตอำเภอ เขตกิ่งอำเภอ
- (line with square) ทางหลวงแผ่นดิน

(Signature)

(นายวัฒนา การยัมบรรจบ)

ผู้อำนวยการสำนักวิศวกรรมผังเมือง

(Signature)

(นายสว่าง ศรีศกุน)

อธิบดีกรมโยธาธิการและผังเมือง

แผนที่ท้ายพระราชกฤษฎีกา

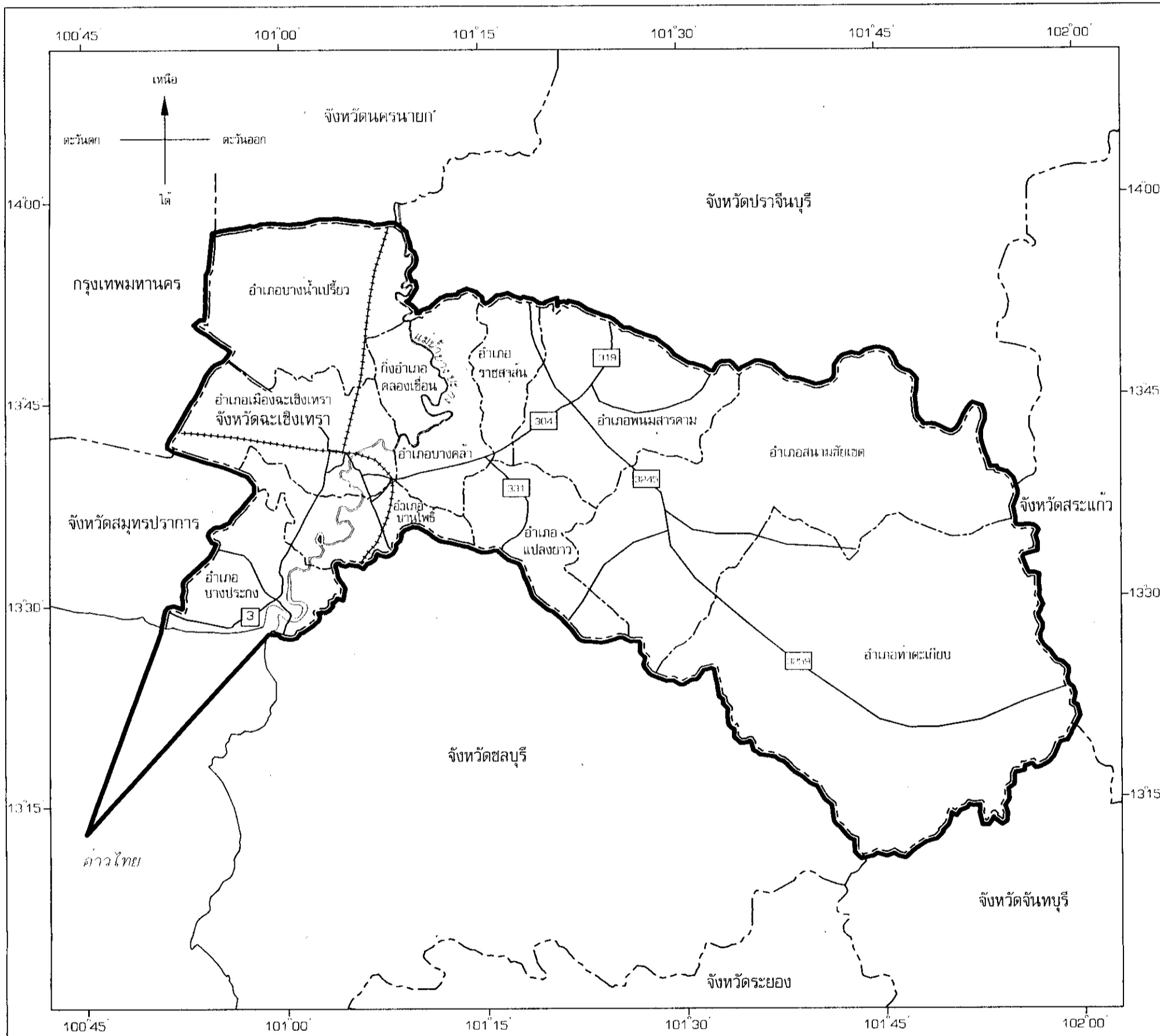
กำหนดเขตที่ดินที่จะทำการสำรวจเพื่อการวางและจัดทำผังเมืองรวม ในท้องที่ 72 จังหวัด

พ.ศ.

มาตราส่วน 1 : 600,000

0 10 20 40 กิโลเมตร

แผนที่หมายเลข 7/72



เครื่องหมาย

- แนวเขตที่ดินที่จะทำการสำรวจเพื่อการวางและจัดทำผังเมืองรวม
- เขตจังหวัด
- เขตอำเภอ เขตกิ่งอำเภอ
- ทางหลวงแผ่นดิน
- ทางรถไฟ
- แม่น้ำ คลอง ห้วย

(Signature)

(นายวัฒนา การย่นรจวบ)

ผู้อำนวยการสำนักวิศวกรรมผังเมือง

(Signature)

(นายสว่าง ศรีศกุน)

อธิบดีกรมโยธาธิการและผังเมือง

แผนที่ท้ายพระราชกฤษฎีกา

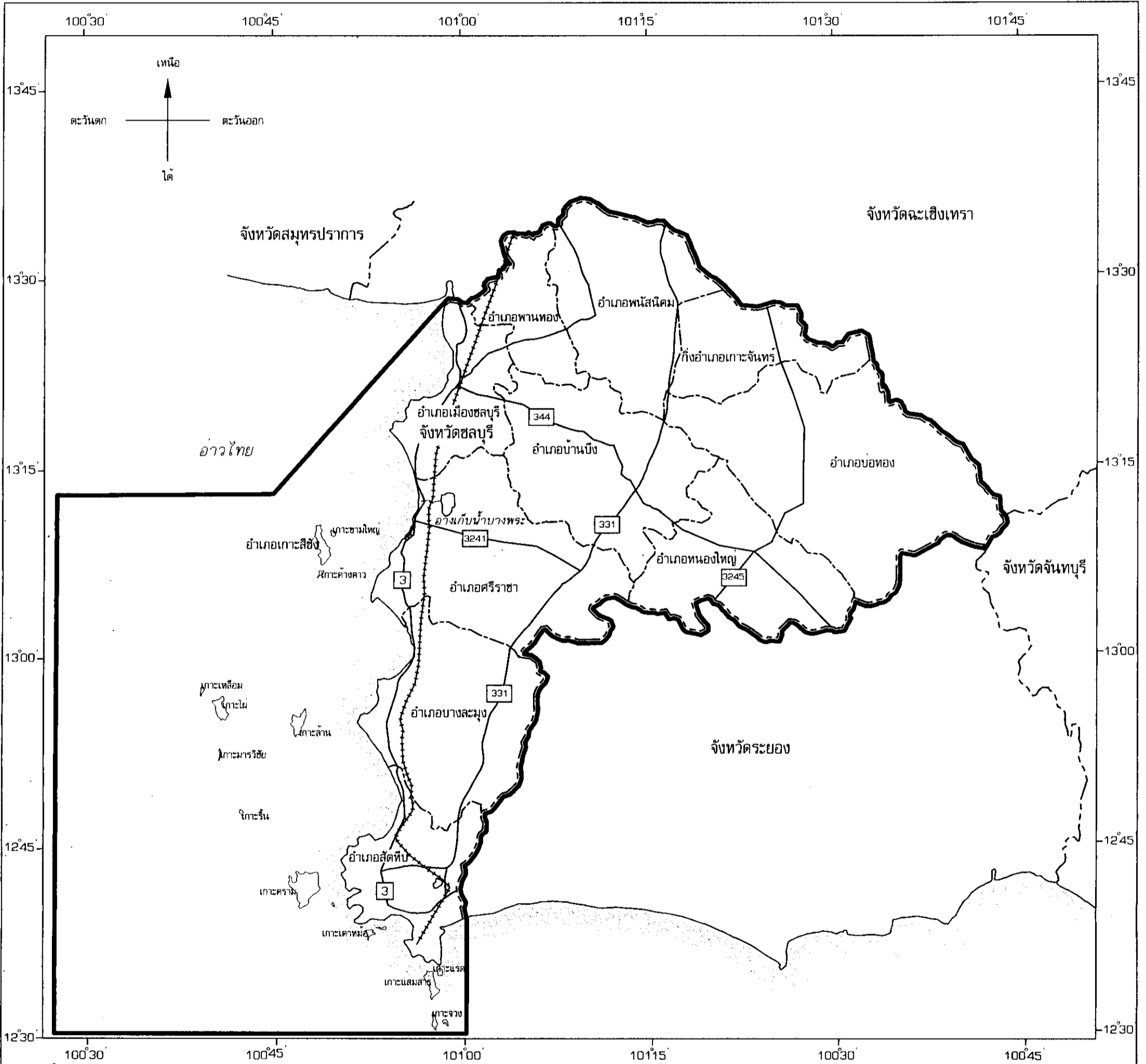
กำหนดเขตที่ดินที่จะทำการสำรวจเพื่อการวางและจัดทำผังเมืองรวม ในท้องที่ 72 จังหวัด

พ.ศ.

มาตราส่วน 1 : 600,000

0 10 20 30 50 กิโลเมตร

แผนที่หมายเลข 8/72



เครื่องหมาย

- (thick solid line) แนวเขตที่ดินที่จะทำการสำรวจเพื่อการวางและจัดทำผังเมืองรวม
- - - (dashed line) เขตจังหวัด
- - - (dotted line) เขตอำเภอ เขตกิ่งอำเภอ
- (line with square) ทางหลวงแผ่นดิน
- (line with cross-ticks) ทางรถไฟ
- (wavy line) แม่น้ำ คลอง ห้วย

[Signature]

(นายวัฒนา การยัมบรรจบ)
ผู้อำนวยการสำนักวิศวกรรมผังเมือง

[Signature]

(นายสว่าง ศรีตฤณ)
อธิบดีกรมโยธาธิการและผังเมือง

แผนที่ท้ายพระราชกฤษฎีกา

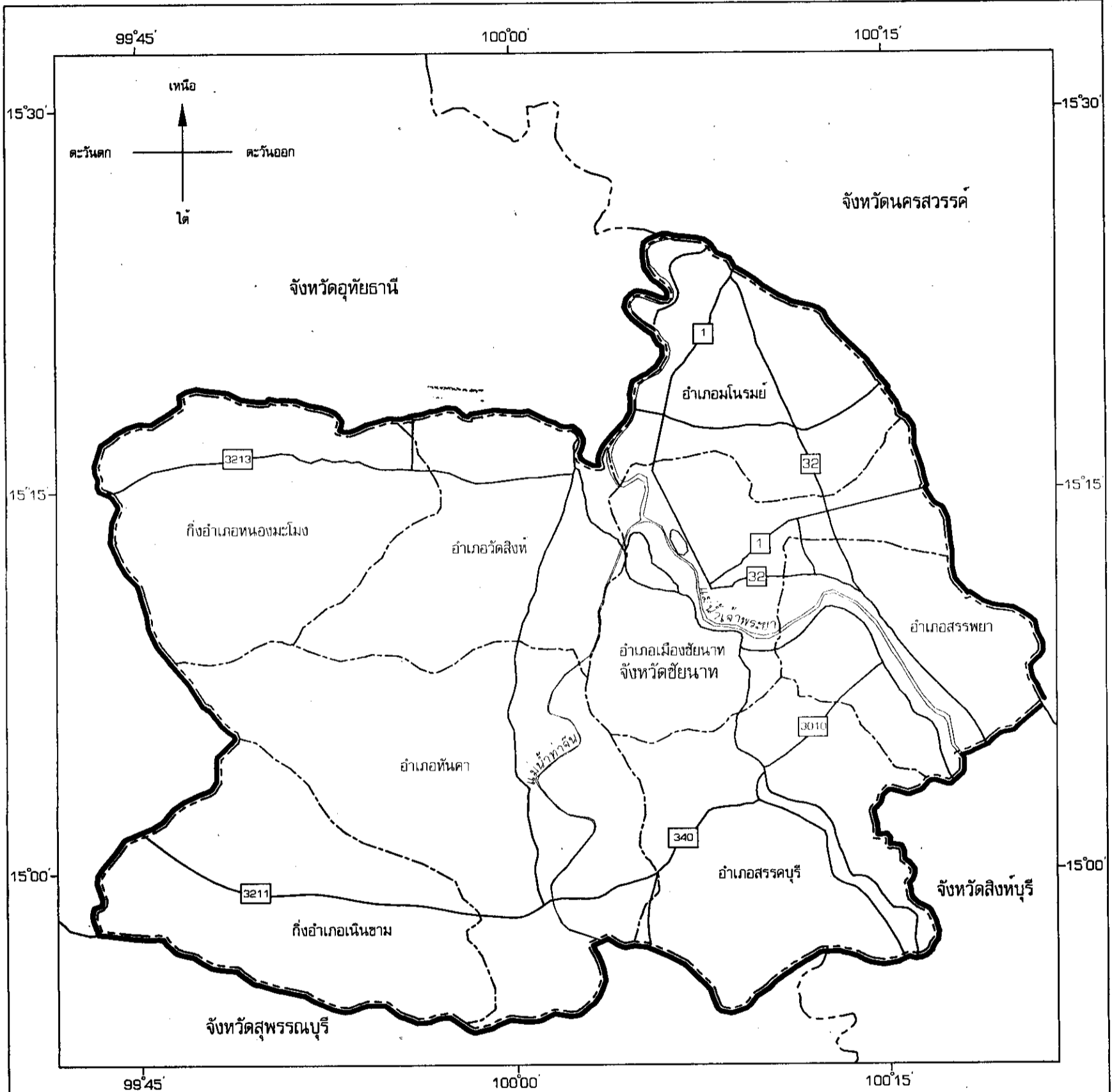
กำหนดเขตที่ดินที่จะทำการสำรวจเพื่อการวางและจัดทำผังเมืองรวม ในท้องที่ 72 จังหวัด

พ.ศ.


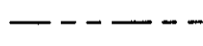



มาตราส่วน 1 : 350,000

0 5 10 20 กิโลเมตร

แผนที่หมายเลข 9/72



เครื่องหมาย

-  แนวเขตที่ดินที่จะทำการสำรวจเพื่อการวางและจัดทำผังเมืองรวม
-  เขตจังหวัด
-  เขตอำเภอ เขตกิ่งอำเภอ
-  ทางหลวงแผ่นดิน
-  แม่น้ำ คลอง ท้วย

(Signature)

(นายวัฒนา การย์บรรจง)

ผู้อำนวยการสำนักวิศวกรรมผังเมือง

(Signature)

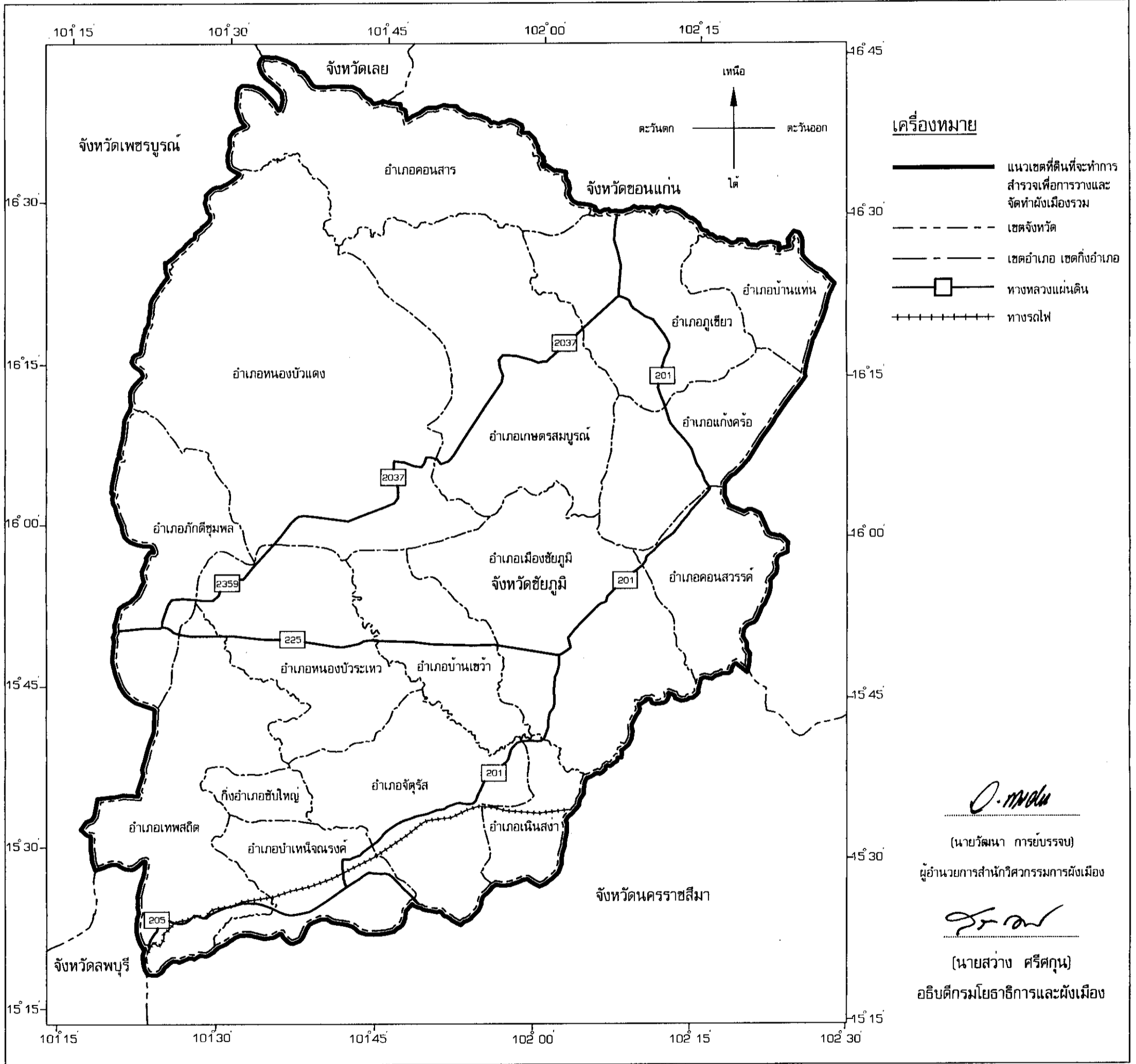
(นายสว่าง ศรีศกุน)

อธิบดีกรมโยธาธิการและผังเมือง

แผนที่ท้ายพระราชกฤษฎีกา
กำหนดเขตที่ดินที่จะทำการสำรวจเพื่อการวางและจัดทำผังเมืองรวม ในท้องที่ 72 จังหวัด
พ.ศ.

มาตราส่วน 1 : 700,000
0 10 20 40 60 กิโลเมตร

แผนที่หมายเลข 10/72



O. mada

(นายวัฒนา การย์บรรจบ)

ผู้อำนวยการสำนักวิศวกรรมผังเมือง

สุวิทย์

(นายสว่าง ศรีศุภน)

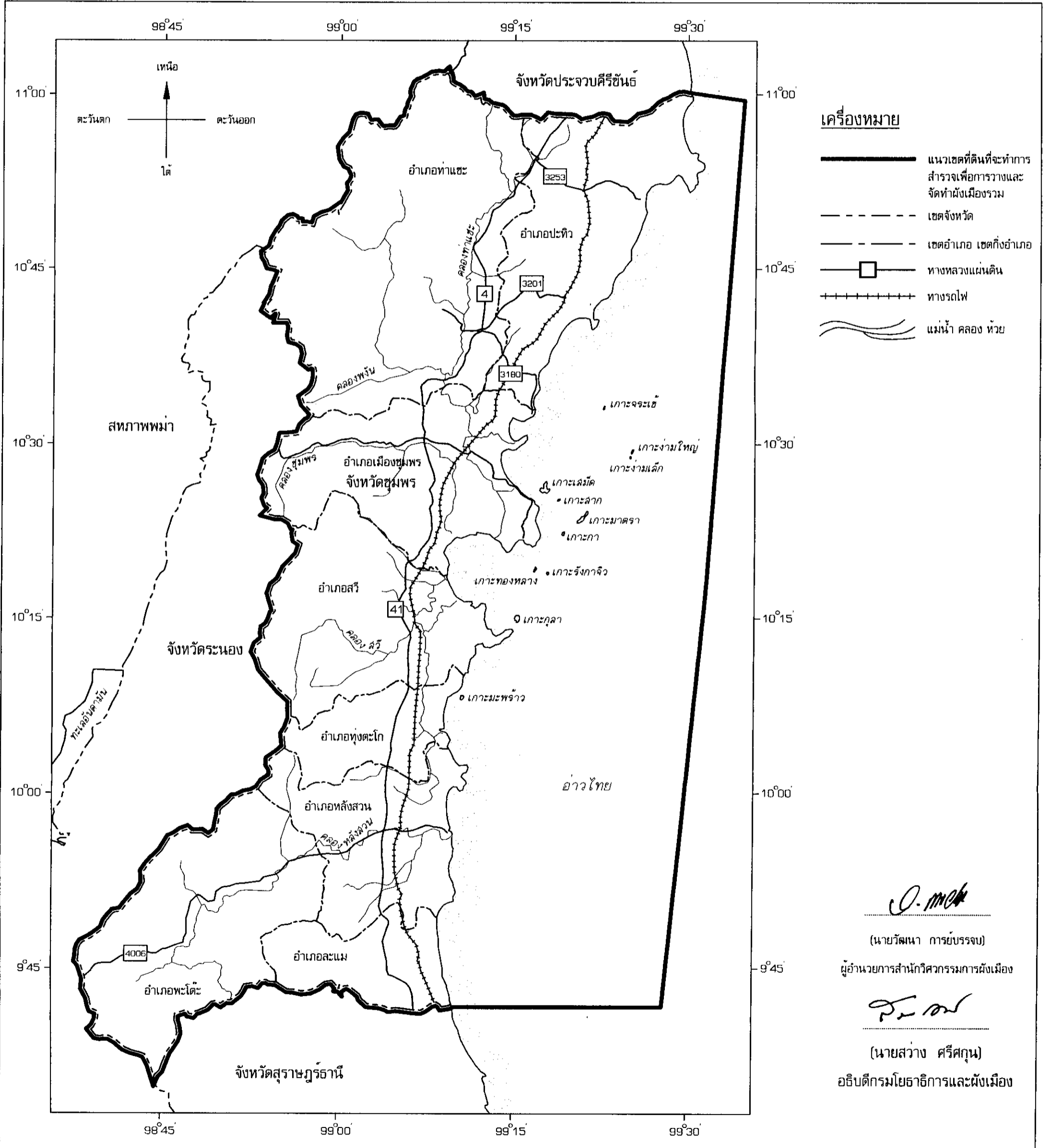
อธิบดีกรมโยธาธิการและผังเมือง

แผนที่ท้ายพระราชกฤษฎีกา
กำหนดเขตที่ดินที่จะทำการสำรวจเพื่อการวางและจัดทำผังเมืองรวม ในท้องที่ 72 จังหวัด
พ.ศ.

มาตราส่วน 1 : 600,000

0 10 20 40 กิโลเมตร

แผนที่หมายเลข 11/72



(ลายเซ็น)

(นายวัฒนา การยंत्रจรจบ)
ผู้อำนวยการสำนักวิศวกรรมผังเมือง

(ลายเซ็น)

(นายสว่าง ศรีศกุน)
อธิบดีกรมโยธาธิการและผังเมือง

แผนที่ท้ายพระราชกฤษฎีกา

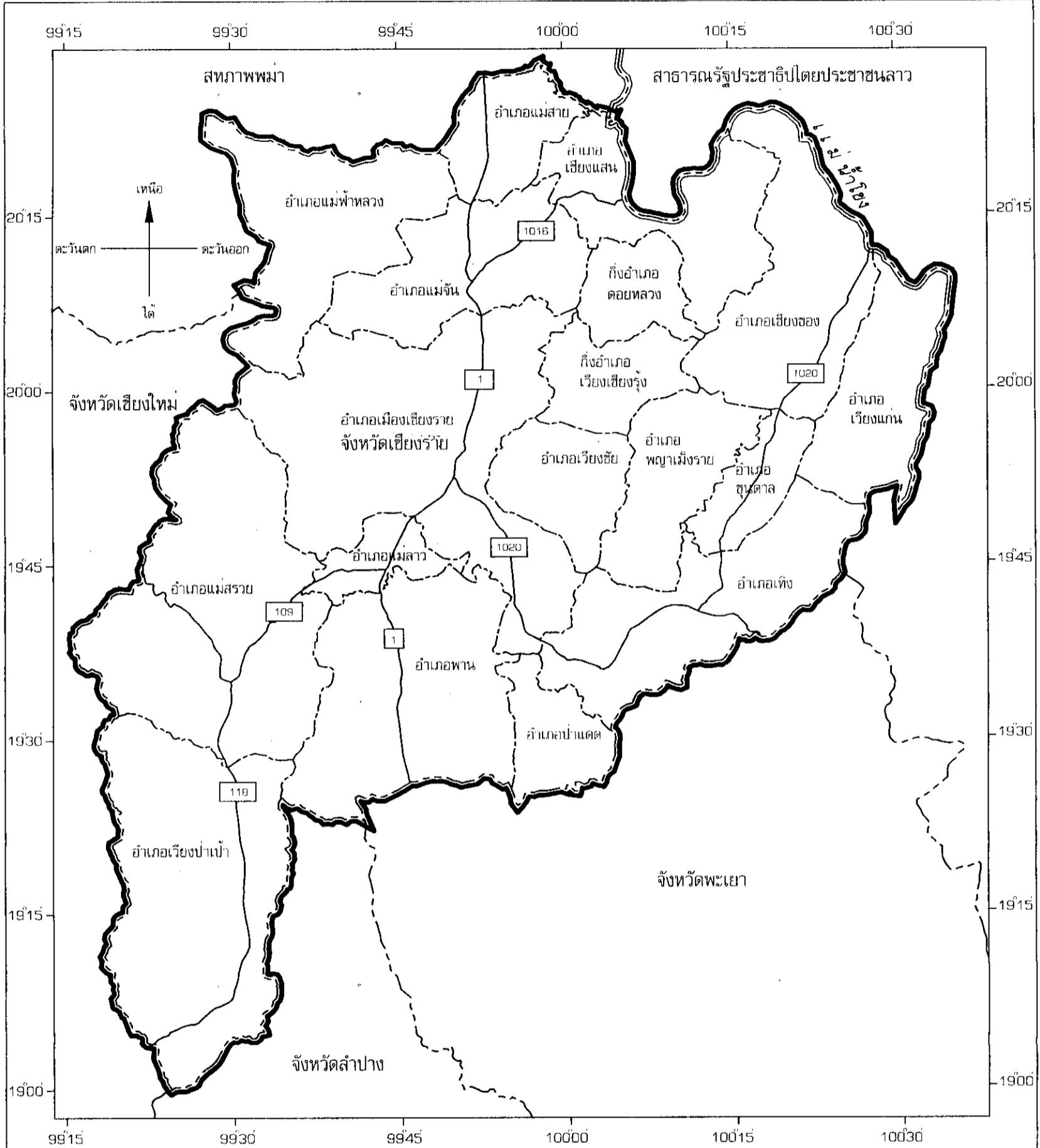
กำหนดเขตที่ดินที่จะทำการสำรวจเพื่อการวางและจัดทำผังเมืองรวม ในท้องที่ 72 จังหวัด

พ.ศ.

มาตราส่วน 1 : 750,000

0 10 20 40 กิโลเมตร

แผนที่หมายเลข 12/72



เครื่องหมาย

- แนวเขตที่ดินที่จะทำการสำรวจเพื่อการวางและจัดทำผังเมืองรวม
- เขตจังหวัด
- เขตอำเภอ เขตกิ่งอำเภอ
- ทางหลวงแผ่นดิน
- แม่น้ำ คลอง ห้วย

(Signature)

(นายวัฒนา การยัมรจบ)

ผู้อำนวยการสำนักวิศวกรรมผังเมือง

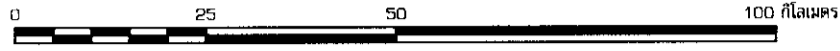
(Signature)

(นายสว่าง ศรีศกุน)

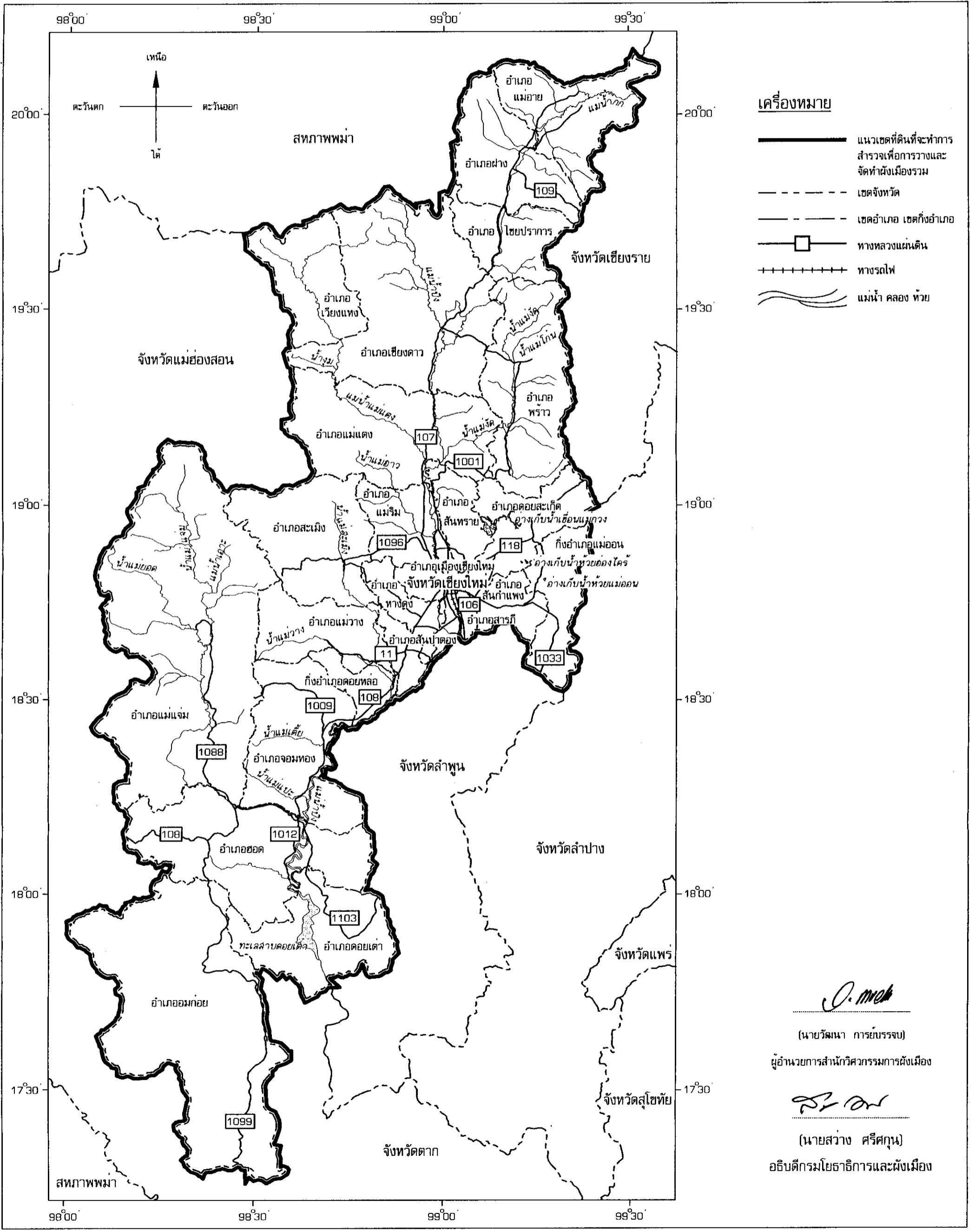
อธิบดีกรมโยธาธิการและผังเมือง

แผนที่ท้ายพระราชกฤษฎีกา
กำหนดเขตที่ดินที่จะทำการสำรวจเพื่อการวางและจัดทำผังเมืองรวม ในท้องที่ 72 จังหวัด
พ.ศ.

มาตราส่วน 1 : 1,000,000



แผนที่หมายเลข 13/72



J. maha

(นายวัฒนา การยบรจบ)
ผู้อำนวยการสำนักวิศวกรรมผังเมือง

S. S.

(นายสว่าง ศรีศุภ)
อธิบดีกรมโยธาธิการและผังเมือง

แผนที่ท้ายพระราชกฤษฎีกา

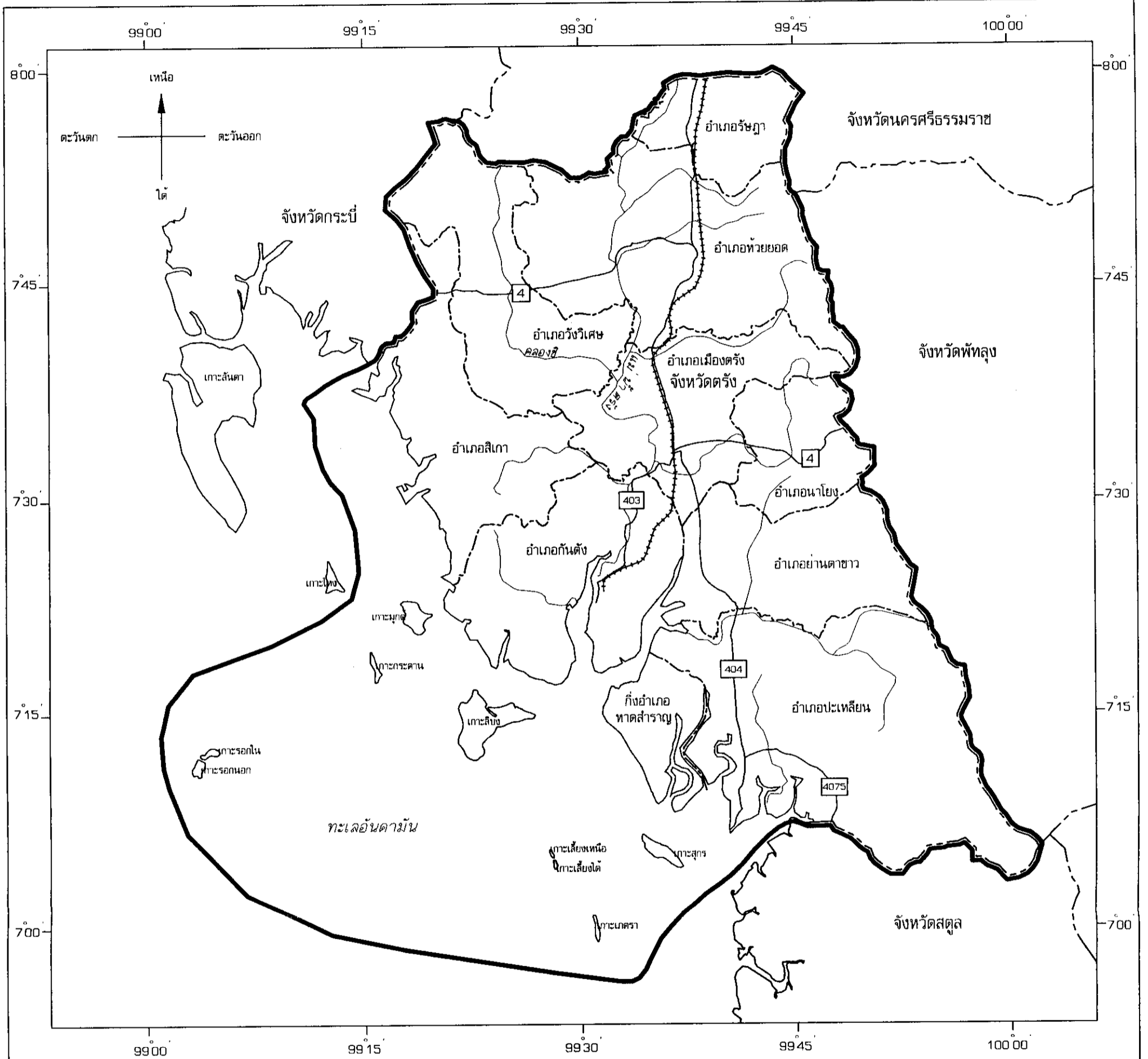
กำหนดเขตที่ดินที่จะทำการสำรวจเพื่อการวางและจัดทำผังเมืองรวม ในท้องที่ 72 จังหวัด

พ.ศ.

มาตราส่วน 1 : 550,000



แผนที่หมายเลข 14/72



เครื่องหมาย

- (thick solid line) — แนวเขตที่ดินที่จะทำการสำรวจเพื่อการวางและจัดทำผังเมืองรวม
- - - (dashed line) - - - เขตจังหวัด
- - - (dotted line) - - - เขตอำเภอ เขตกิ่งอำเภอ
- (line with square) — ทางหลวงแผ่นดิน
- (line with cross-ticks) — ทางรถไฟ
- (wavy line) — แม่น้ำ

(นายวัฒนา การยบรจ)

ผู้อำนวยการสำนักวิศวกรรมผังเมือง

(นายสว่าง ศรีศุภ)

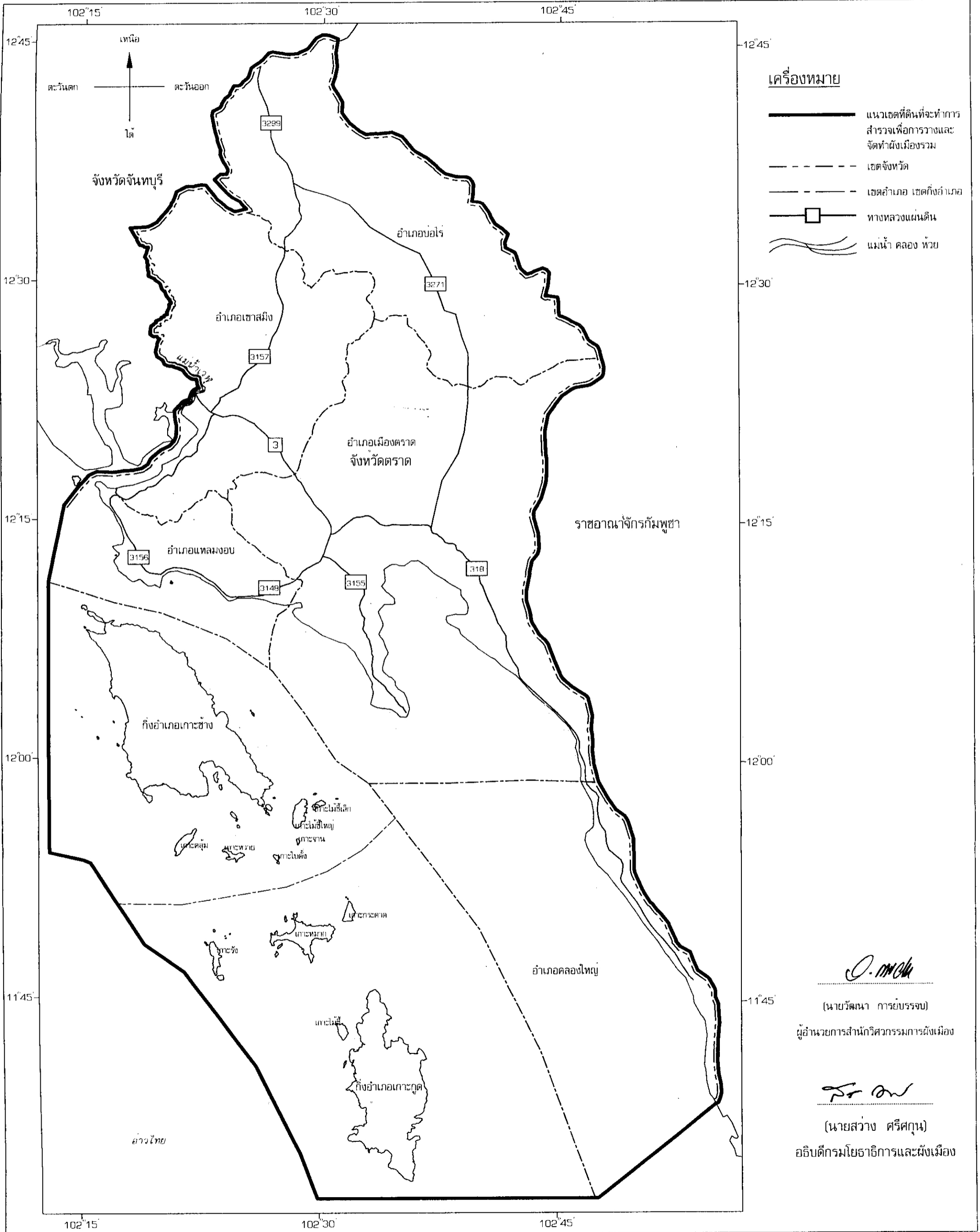
อธิบดีกรมโยธาธิการและผังเมือง

แผนที่ท้ายพระราชกฤษฎีกา
กำหนดเขตที่ดินที่จะทำการสำรวจเพื่อการวางและจัดทำผังเมืองรวม ในท้องที่ 72 จังหวัด
พ.ศ.

มาตราส่วน 1 : 400,000

0 10 20 40 กิโลเมตร

แผนที่หมายเลข 15/72



เครื่องหมาย

- แนวเขตที่ดินที่จะทำการสำรวจเพื่อการวางและจัดทำผังเมืองรวม
- เขตจังหวัด
- เขตอำเภอ เขตกิ่งอำเภอ
- ทางหลวงแผ่นดิน
- แม่น้ำ คลอง ท้วย

(นายวัฒนา การยंत्रรจน)
ผู้อำนวยการสำนักวิศวกรรมผังเมือง

(นายสว่าง ศรีศุภกุล)
อธิบดีกรมโยธาธิการและผังเมือง

แผนที่ท้ายพระราชกฤษฎีกา

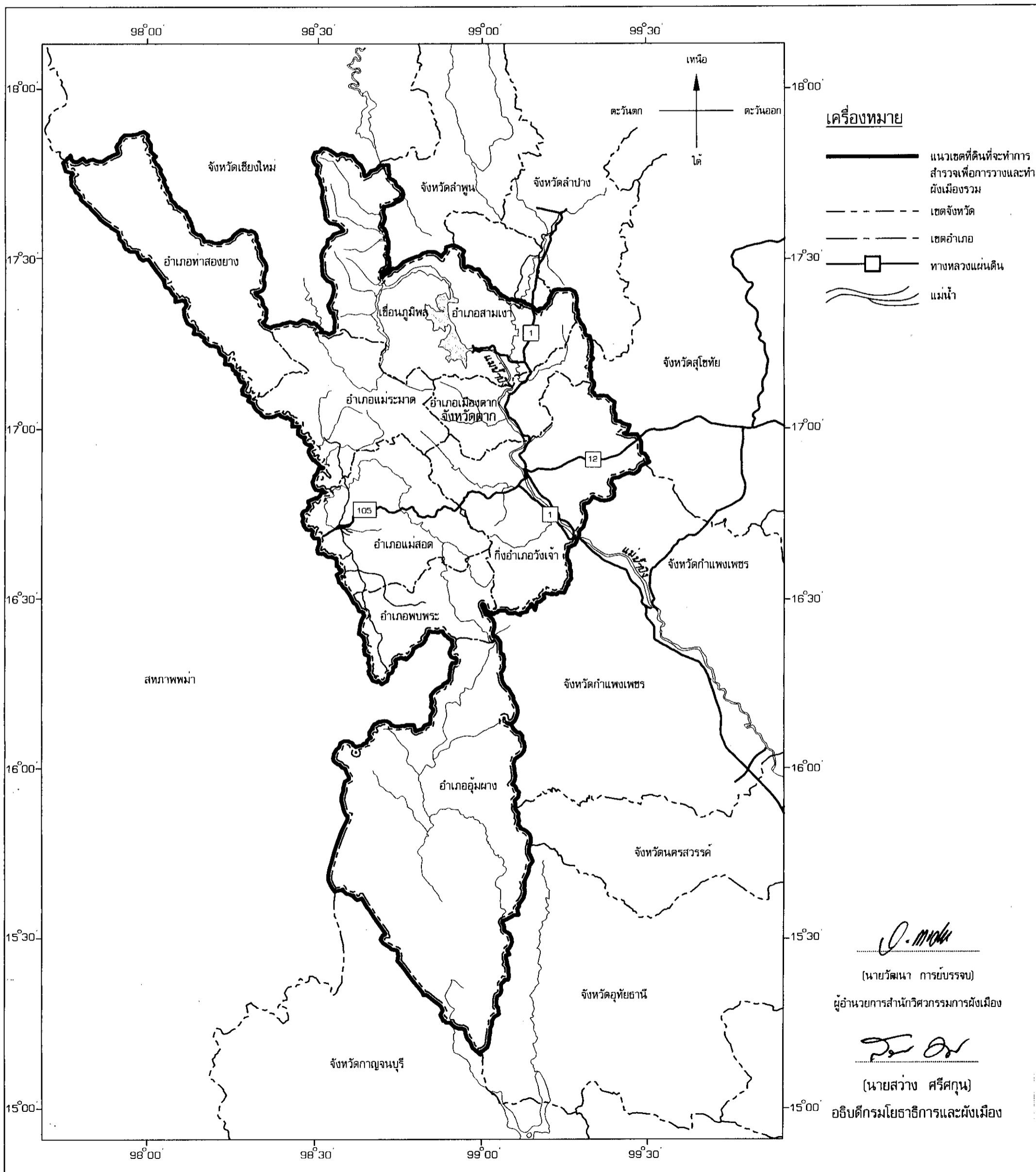
กำหนดเขตที่ดินที่จะทำการสำรวจเพื่อการวางและจัดทำผังเมืองรวม ในท้องที่ 72 จังหวัด

พ.ศ.

มาตราส่วน 1 : 1,200,000

0 15 30 60 90 กิโลเมตร

แผนที่หมายเลข 16/72



แผนที่ท้ายพระราชกฤษฎีกา

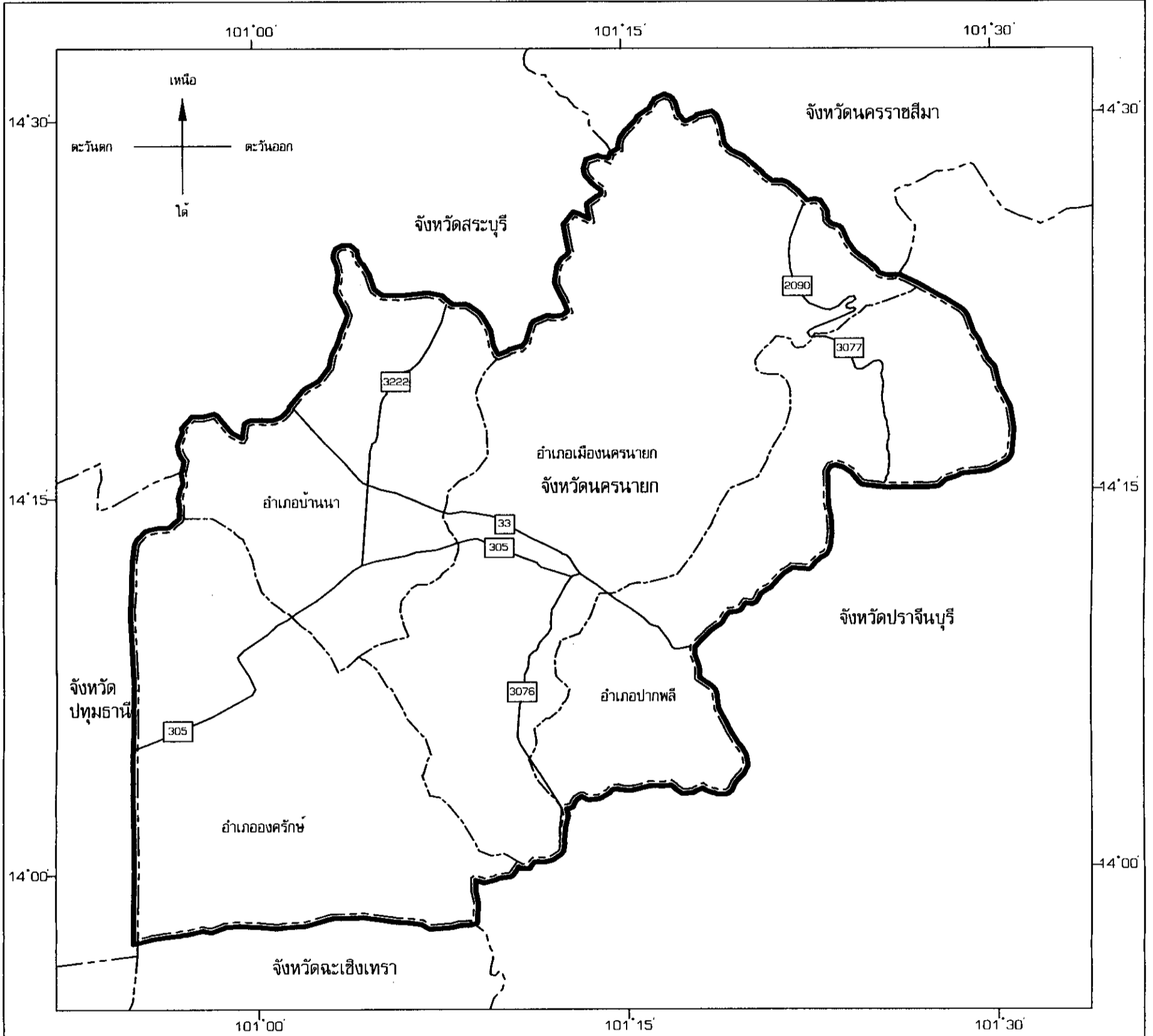
กำหนดเขตที่ดินที่จะทำการสำรวจเพื่อการวางและจัดทำผังเมืองรวม ในท้องที่ 72 จังหวัด

พ.ศ.

มาตราส่วน 1 : 350,000

0 5 10 20 กิโลเมตร

แผนที่หมายเลข 17/72



เครื่องหมาย

- (thick solid line) — แนวเขตที่ดินที่จะทำการสำรวจเพื่อการวางและจัดทำผังเมืองรวม
- - - (dashed line) - - - เขตจังหวัด
- · · (dotted line) · · · เขตอำเภอ เขตกิ่งอำเภอ
- (line with square) — ทางหลวงแผ่นดิน

(Signature)

(นายวัฒนา การยंत्रจบ)

ผู้อำนวยการสำนักวิศวกรรมผังเมือง

(Signature)

(นายสว่าง ศรีศุภน)

อธิบดีกรมโยธาธิการและผังเมือง

แผนที่ท้ายพระราชกฤษฎีกา

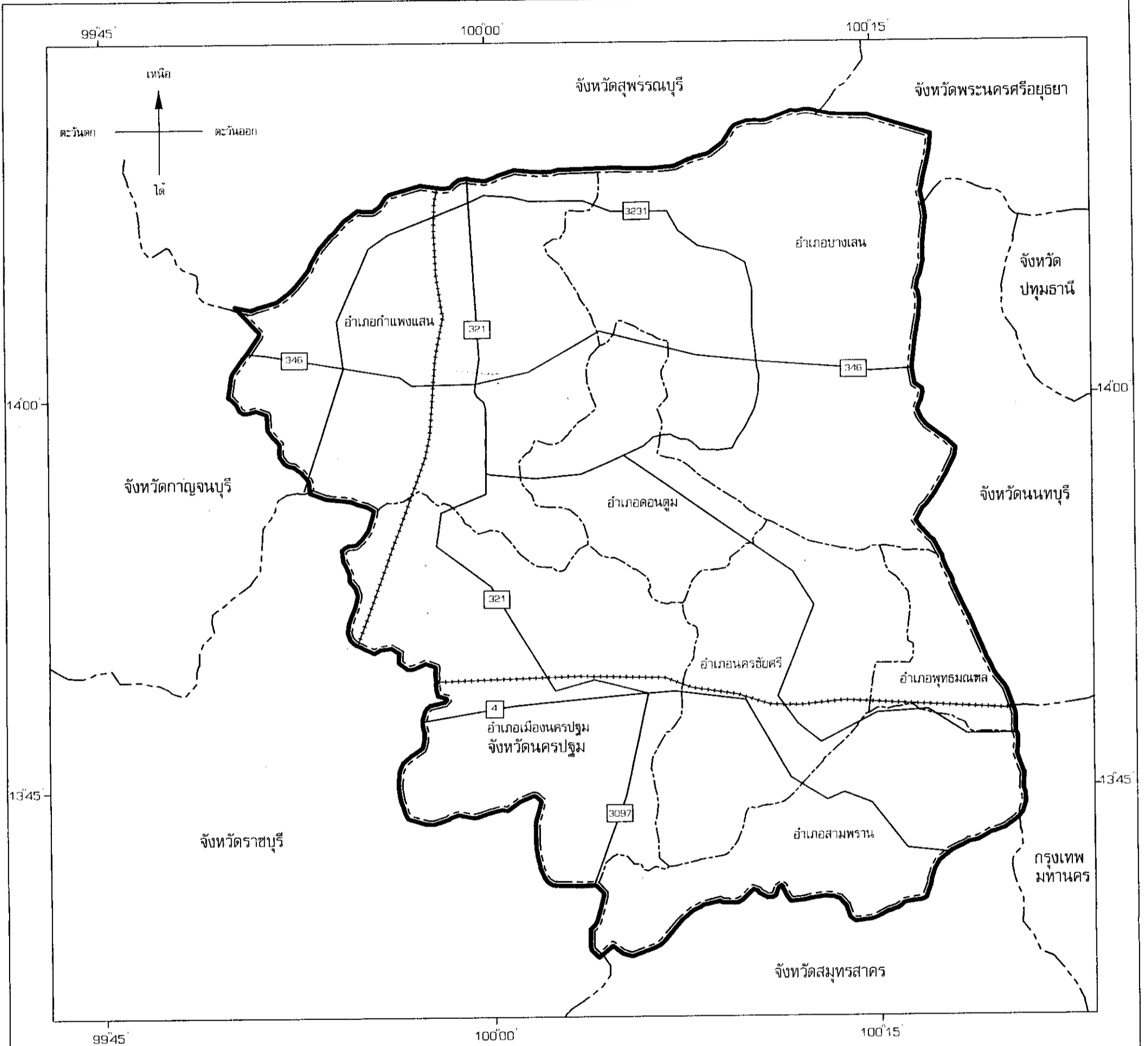
กำหนดเขตที่ดินที่จะทำการสำรวจเพื่อการวางและจัดทำผังเมืองรวม ในท้องที่ 72 จังหวัด

พ.ศ.

มาตราส่วน 1 : 300,000



แผนที่หมายเลข 18/72



เครื่องหมาย

- แนวเขตที่ดินที่จะทำการสำรวจเพื่อการวางและจัดทำผังเมืองรวม
- เขตจังหวัด
- เขตอำเภอ เขตกิ่งอำเภอ
- ทางหลวงแผ่นดิน
- ทางรถไฟ

(Signature)

(นายวัฒนา การยंत्रจง)

ผู้อำนวยการสำนักวิศวกรรมผังเมือง

(Signature)

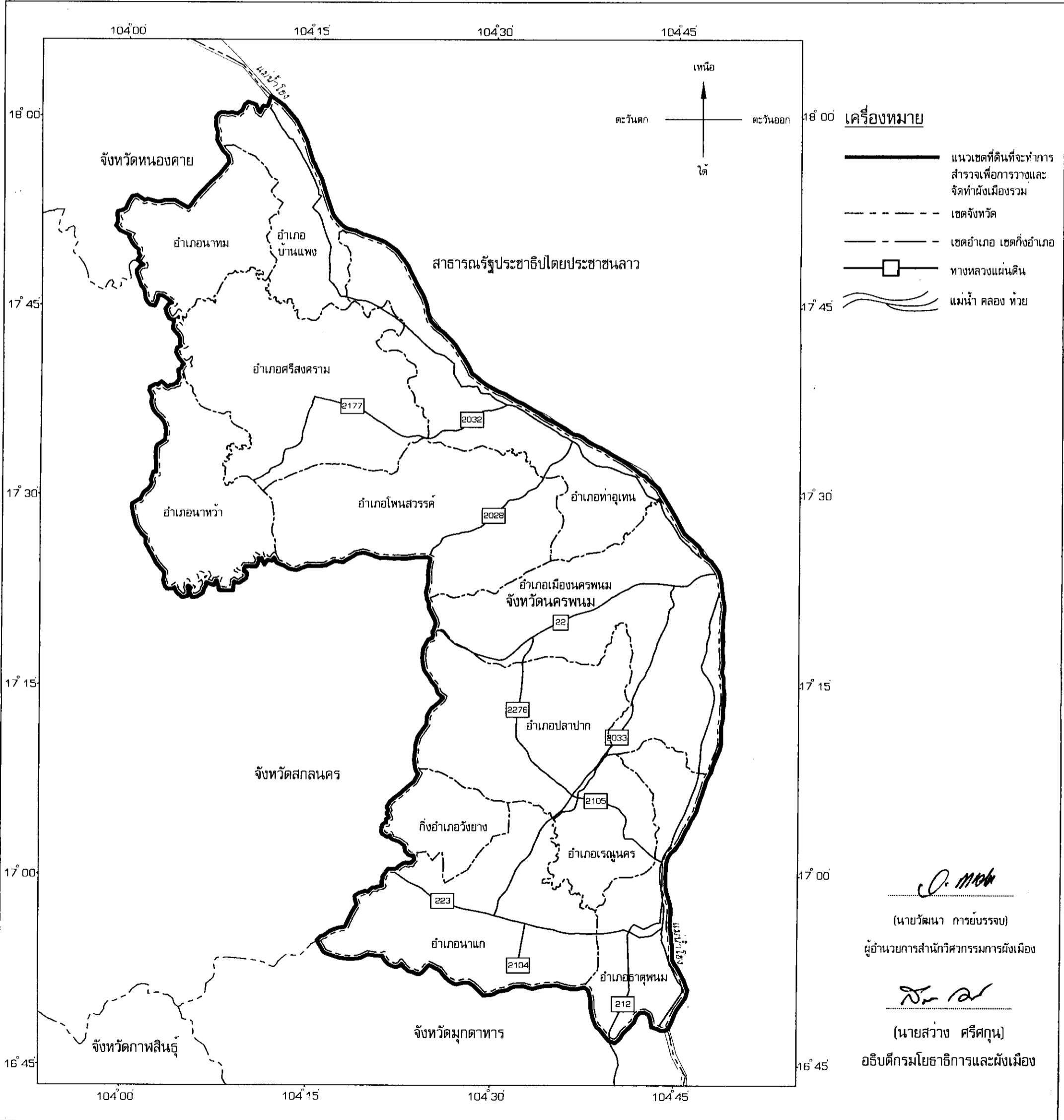
(นายสว่าง ศรีศุภ)

อธิบดีกรมโยธาธิการและผังเมือง

แผนที่ท้ายพระราชกฤษฎีกา
กำหนดเขตที่ดินที่จะทำการสำรวจเพื่อการวางและจัดทำผังเมืองรวม ในท้องที่ 72 จังหวัด
พ.ศ.

มาตราส่วน 1 : 550,000
0 10 20 40 กิโลเมตร

แผนที่หมายเลข 19/72



แผนที่ท้ายพระราชกฤษฎีกา

กำหนดเขตที่ดินที่จะทำการสำรวจเพื่อการวางและจัดทำผังเมืองรวม ในท้องที่ 72 จังหวัด

พ.ศ.

มาตราส่วน 1 : 900,000

0 10 20 40 60 กิโลเมตร

แผนที่หมายเลข 20/72



เครื่องหมาย

- (thick solid line) — แนวเขตที่ดินที่จะทำการสำรวจเพื่อการวางและจัดทำผังเมืองรวม
- - - - - (dashed line) - - - - - เขตจังหวัด
- - - - - (dotted line) - - - - - เขตอำเภอ เขตกิ่งอำเภอ
- (line with square) — ทางหลวงแผ่นดิน
- +++++ (dashed line with cross) +++++ ทางรถไฟ

(Signature)

(นายวิมลนา การยंत्रบรรจบ)
ผู้อำนวยการสำนักวิศวกรรมผังเมือง

(Signature)

(นายสว่าง ศรีศกุน)
อธิบดีกรมโยธาธิการและผังเมือง

แผนที่ท้ายพระราชกฤษฎีกา

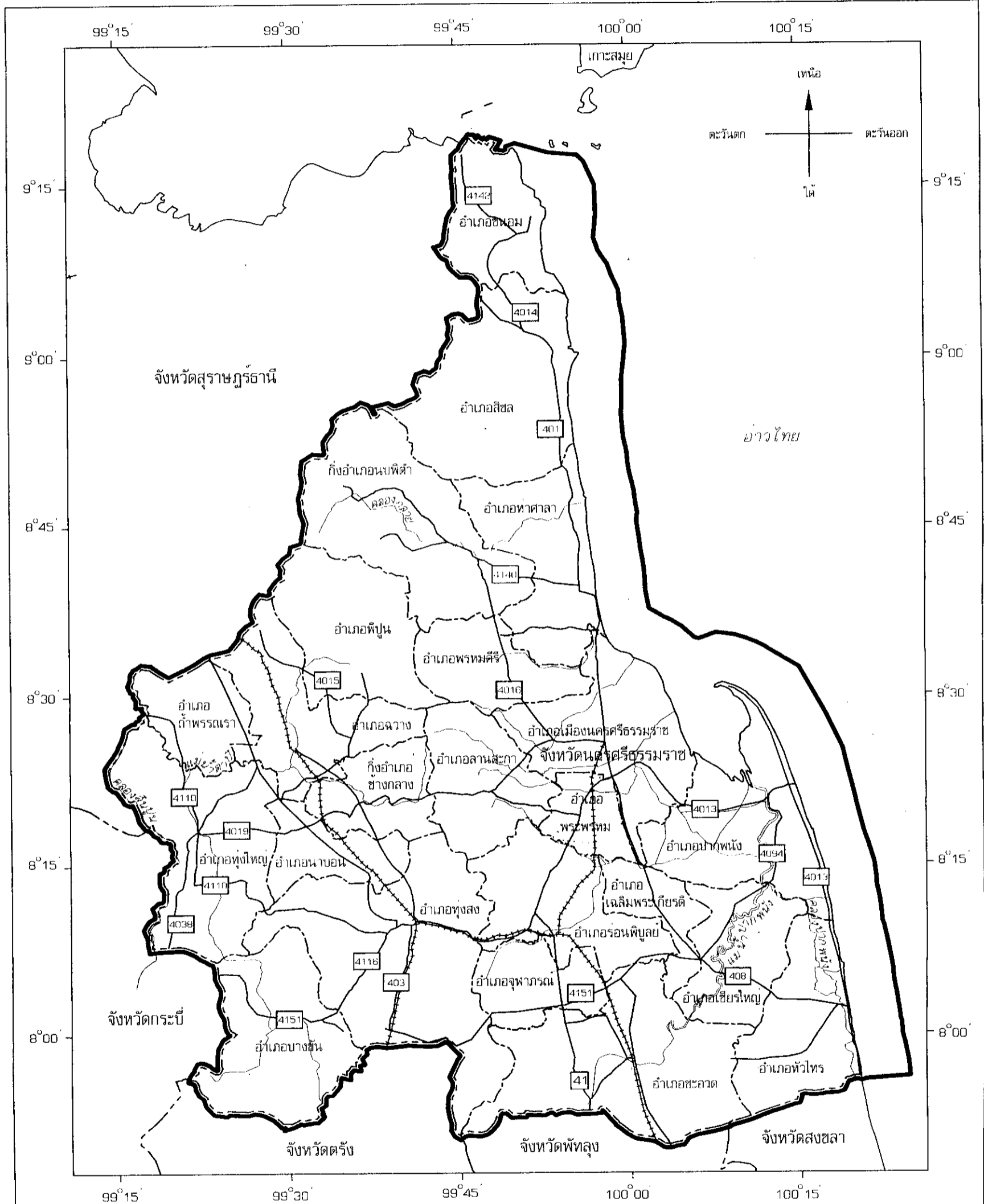
กำหนดเขตที่ดินที่จะทำการสำรวจเพื่อการวางและจัดทำผังเมืองรวม ในท้องที่ 72 จังหวัด

พ.ศ.

มาตราส่วน 1 : 700,000



แผนที่หมายเลข 21/72



เครื่องหมาย

- (thick solid line) แนวเขตที่ดินที่จะทำการสำรวจเพื่อการวางและจัดทำผังเมืองรวม
- - - (dashed line) เขตจังหวัด
- - - (dotted line) เขตอำเภอ เขตกิ่งอำเภอ
- (line with square) ทางหลวงแผ่นดิน
- (line with cross-ticks) ทางรถไฟ
- (wavy line) แม่น้ำ คลอง ทิว

J. Moh
(นายวัฒนา การยंत्रบรรจง)

สุวิทย์
(นายสว่าง ศรีศุกน)
อธิบดีกรมโยธาธิการและผังเมือง

แผนที่ท้ายพระราชกฤษฎีกา

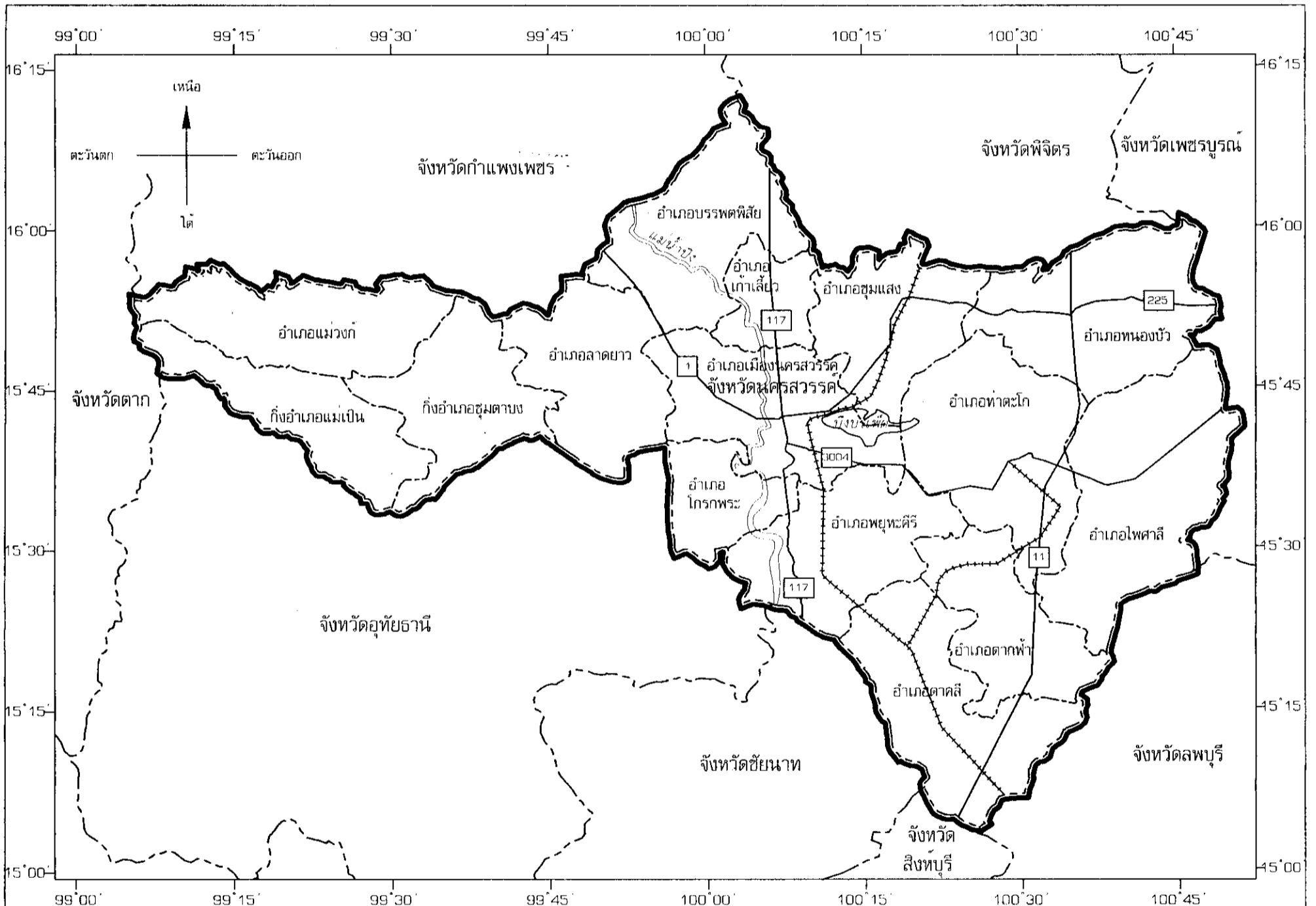
กำหนดเขตที่ดินที่จะทำการสำรวจเพื่อการวางและจัดทำผังเมืองรวม ในท้องที่ 72 จังหวัด

พ.ศ.

มาตราส่วน 1 : 850,000

0 10 20 40 60 กิโลเมตร

แผนที่หมายเลข 22/72



เครื่องหมาย

- (thick solid line) — แนวเขตที่ดินที่จะทำการสำรวจเพื่อการวางและจัดทำผังเมืองรวม
- - - (dashed line) - - - เขตจังหวัด
- - - (dotted line) - - - เขตอำเภอ เขตกิ่งอำเภอ
- (line with square) — ทางหลวงแผ่นดิน
- (line with cross-ticks) — ทางรถไฟ
- (wavy line) — แม่น้ำ คลอง ท้าย

(Signature)

(นายวัฒนา การย่บรจบ)

ผู้อำนวยการสำนักวิศวกรรมผังเมือง

(Signature)

(นายสว่าง ศรีศกุน)

อธิบดีกรมโยธาธิการและผังเมือง

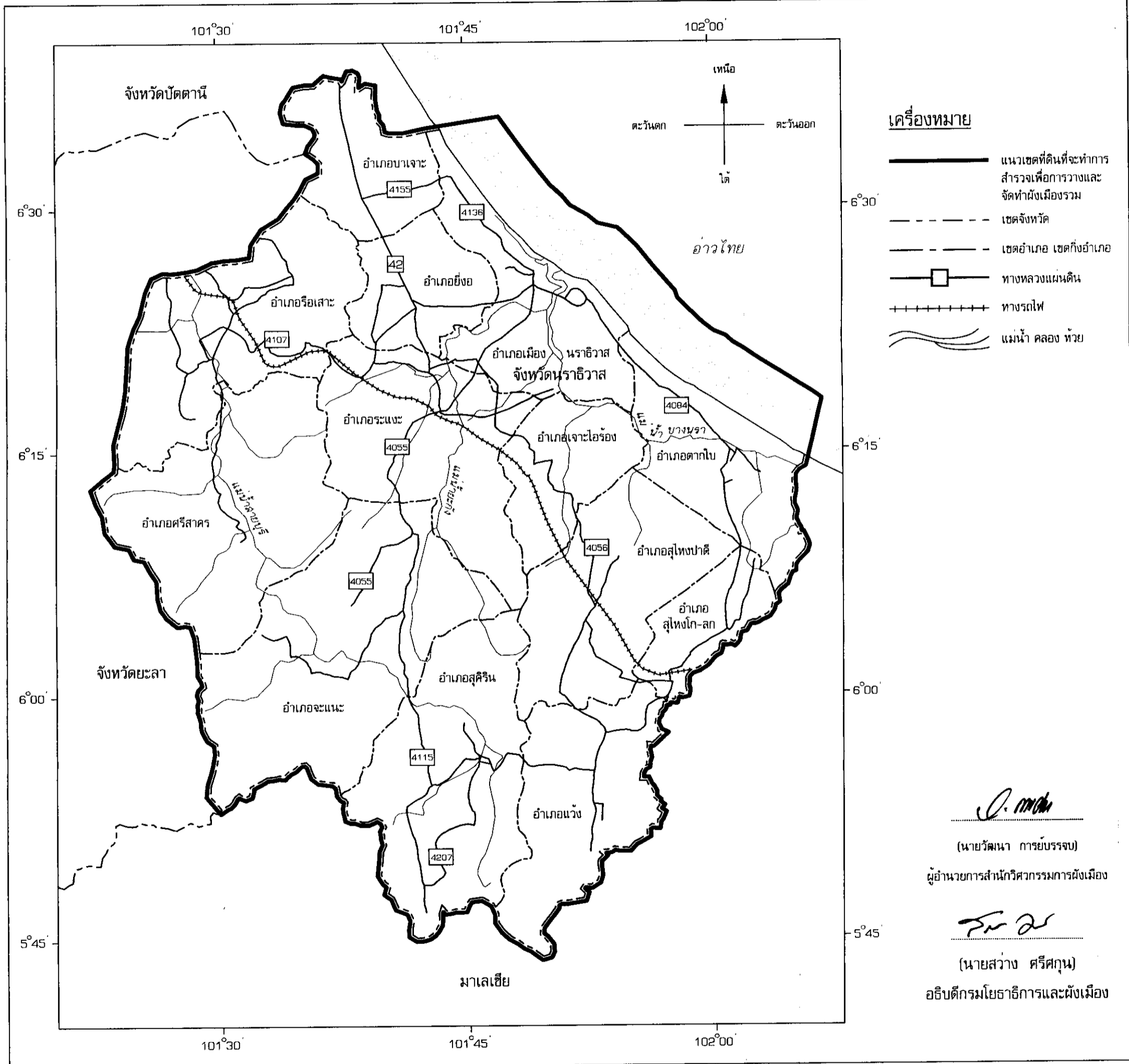
แผนที่ท้ายพระราชกฤษฎีกา
กำหนดเขตที่ดินที่จะทำการสำรวจเพื่อการวางและจัดทำผังเมืองรวม ในท้องที่ 72 จังหวัด

พ.ศ.

มาตราส่วน 1 : 450,000



แผนที่หมายเลข 23/72




(Signature)
(นายวัฒนา การย์บรรจง)
ผู้อำนวยการสำนักวิศวกรรมผังเมือง

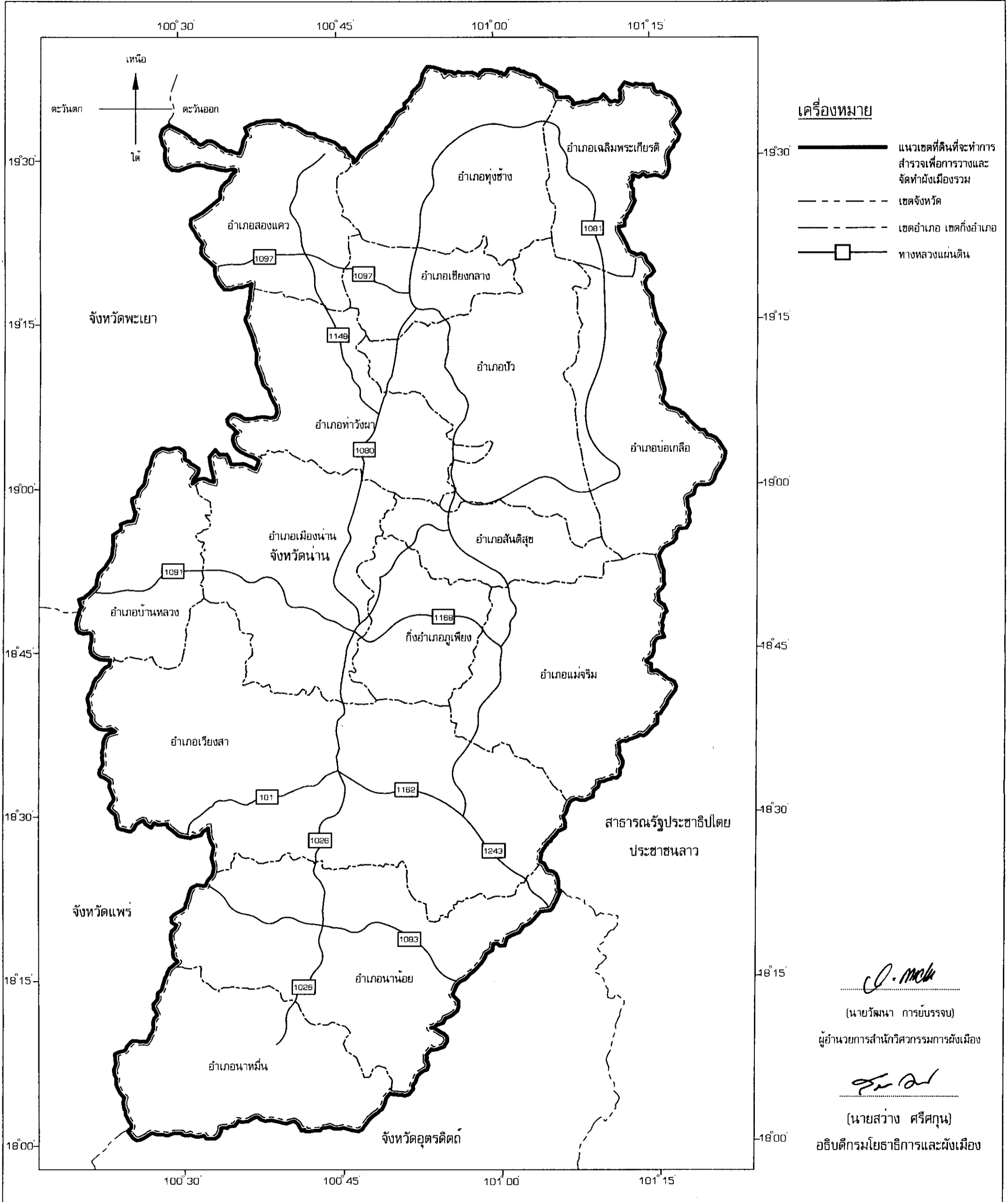
(Signature)
(นายสว่าง ศรีศกุน)
อธิบดีกรมโยธาธิการและผังเมือง

แผนที่ท้ายพระราชกฤษฎีกา
กำหนดเขตที่ดินที่จะทำการสำรวจเพื่อการวางและจัดทำผังเมืองรวม ในท้องที่ 72 จังหวัด
พ.ศ.

มาตราส่วน 1 : 600,000



แผนที่หมายเลข 24/72



- เครื่องหมาย**
- แนวเขตที่ดินที่จะทำการสำรวจเพื่อการวางและจัดทำผังเมืองรวม
 - เขตจังหวัด
 - เขตอำเภอ เขตกิ่งอำเภอ
 - ทางหลวงแผ่นดิน

[Signature]

(นายวัฒนา การยัมบรรจบ)
ผู้อำนวยการสำนักวิศวกรรมผังเมือง

[Signature]

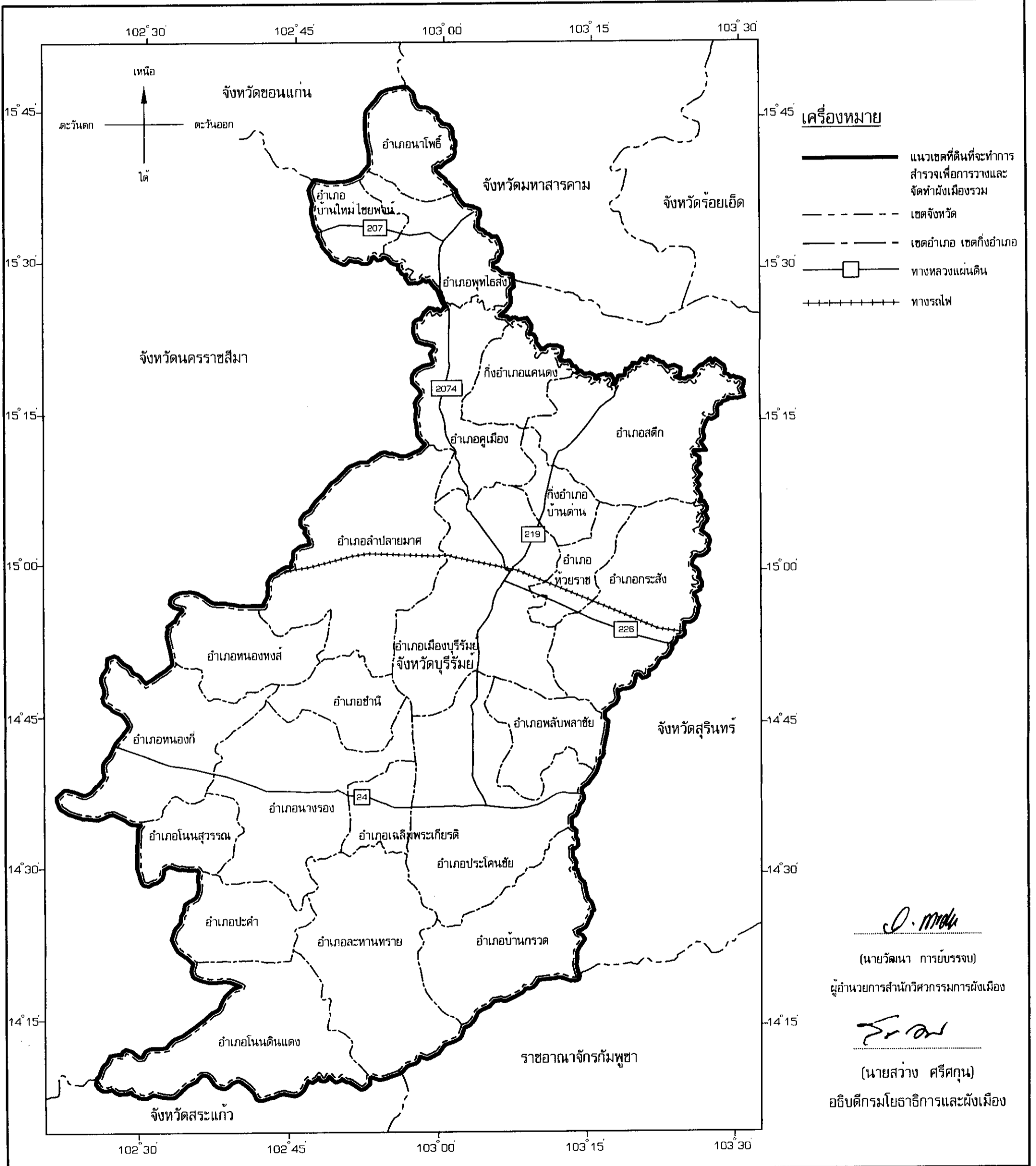
(นายสว่าง ศรีศกุน)
อธิบดีกรมโยธาธิการและผังเมือง

แผนที่ท้ายพระราชกฤษฎีกา
กำหนดเขตที่ดินที่จะทำการสำรวจเพื่อการวางและจัดทำผังเมืองรวม ในท้องที่ 72 จังหวัด
พ.ศ.

มาตราส่วน 1 : 700,000



แผนที่หมายเลข 25/72



D. Mada
(นายวัฒนา การย์บรรจบ)
ผู้อำนวยการสำนักวิศวกรรมผังเมือง

S. Sorn
(นายสว่าง ศรีศกุน)
อธิบดีกรมโยธาธิการและผังเมือง

แผนที่ท้ายพระราชกฤษฎีกา

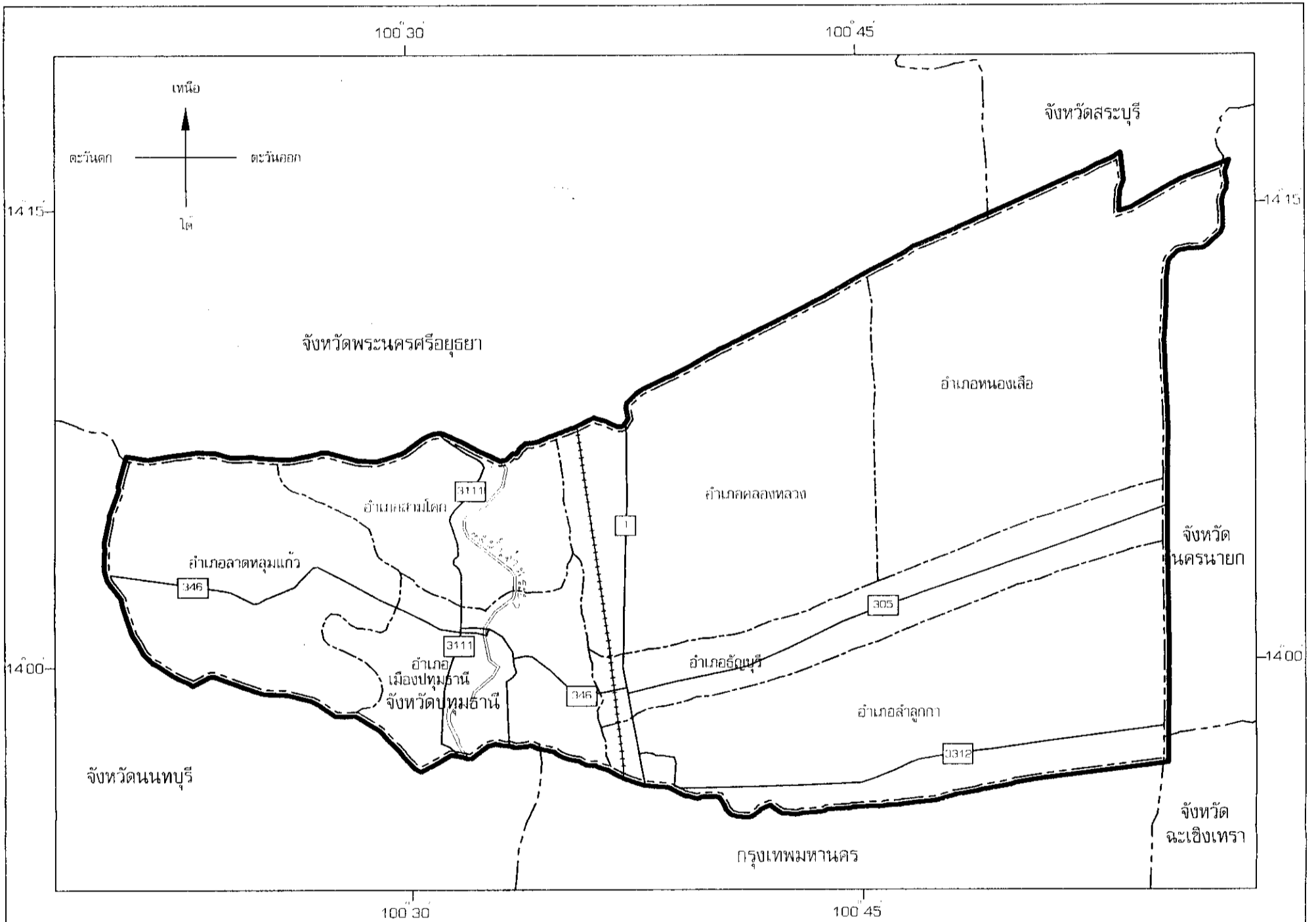
กำหนดเขตที่ดินที่จะทำการสำรวจเพื่อการวางและจัดทำผังเมืองรวม ในท้องที่ 72 จังหวัด

พ.ศ.







มาตราส่วน 1 : 300,000



แผนที่หมายเลข 26/72



เครื่องหมาย

-  แนวเขตที่ดินที่จะทำการสำรวจเพื่อการวางและจัดทำผังเมืองรวม
-  เขตจังหวัด
-  เขตอำเภอ เขตกิ่งอำเภอ
-  ทางหลวงแผ่นดิน
-  ทางรถไฟ
-  แม่น้ำ คลอง ห้วย

(Signature)

(นายวัฒนา การย์บรรจบ)

ผู้อำนวยการสำนักวิศวกรรมผังเมือง

(Signature)

(นายสว่าง ศรีศุกน)

อธิบดีกรมโยธาธิการและผังเมือง

แผนที่ท้ายพระราชกฤษฎีกา

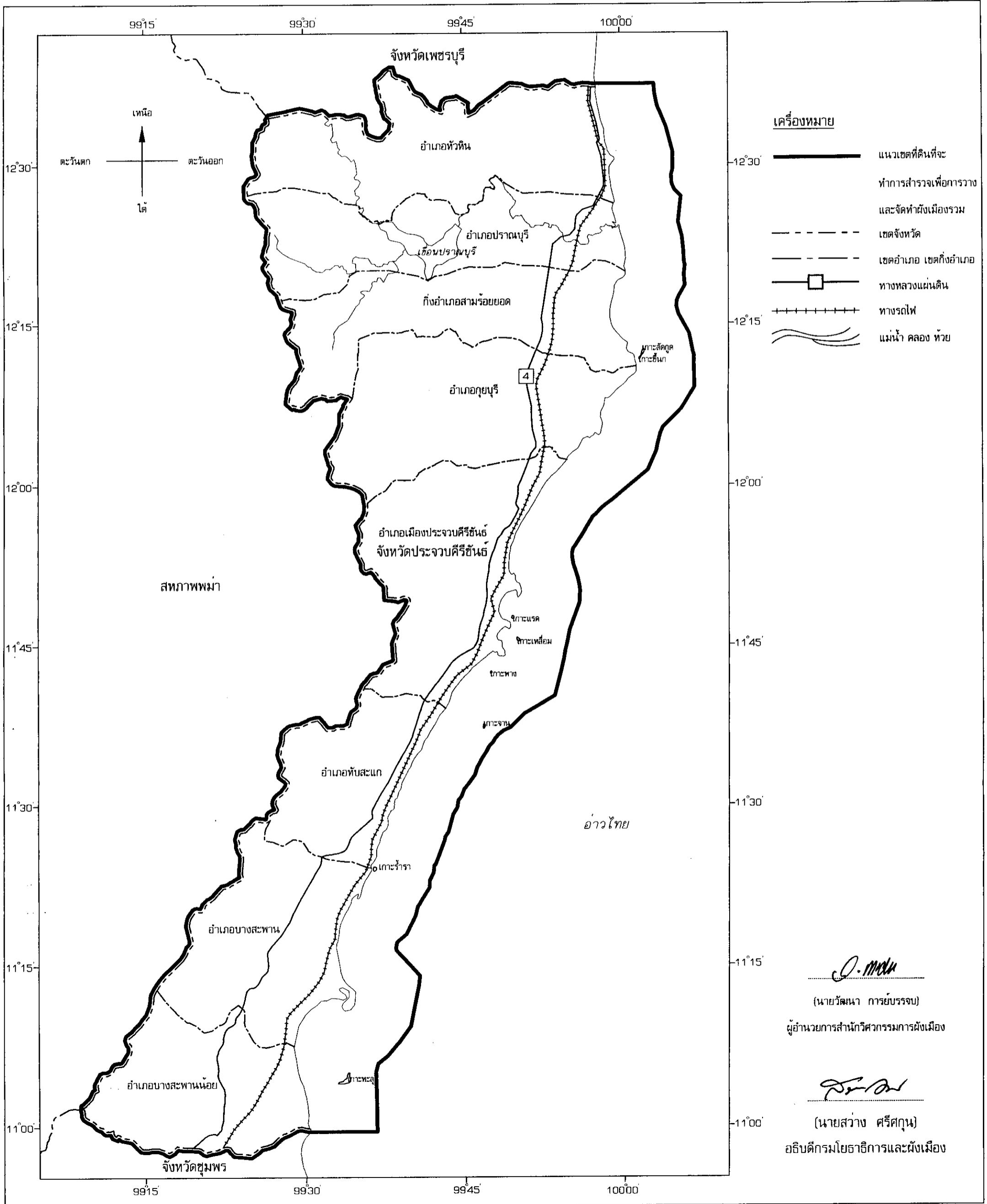
กำหนดเขตที่ดินที่จะทำการสำรวจเพื่อการวางและจัดทำผังเมืองรวม ในท้องที่ 72 จังหวัด

พ.ศ.

มาตราส่วน 1 : 600,000

0 5 10 20 30 40 กิโลเมตร

แผนที่หมายเลข 27/72



แผนที่ท้ายพระราชกฤษฎีกา

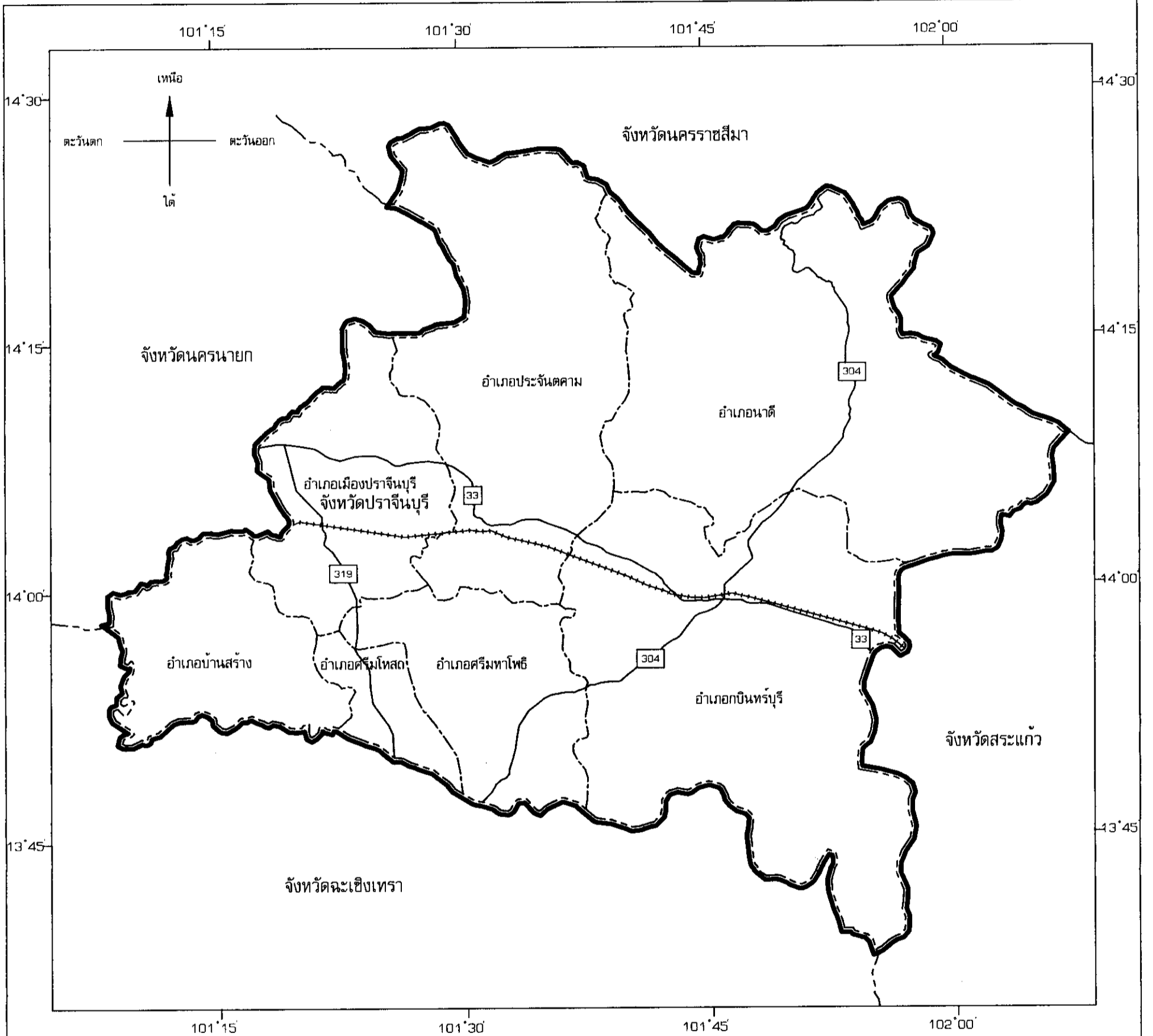
กำหนดเขตที่ดินที่จะทำการสำรวจเพื่อการวางและจัดทำผังเมืองรวม ในท้องที่ 72 จังหวัด

พ.ศ.

มาตราส่วน 1 : 500,000

0 10 20 40 กิโลเมตร

แผนที่หมายเลข 28/72



เครื่องหมาย

- แนวเขตที่ดินที่จะทำการสำรวจเพื่อการวางและจัดทำผังเมืองรวม
- - - เขตจังหวัด
- - - - เขตอำเภอ เขตกิ่งอำเภอ
- □ — ทางหลวงแผ่นดิน
- + + + + + ทางรถไฟ

J. Mch

(นายวิไลนา การยंत्रจรจบ)

ผู้อำนวยการสำนักวิศวกรรมผังเมือง

P. S.

(นายสว่าง ศรีศกุน)

อธิบดีกรมโยธาธิการและผังเมือง

แผนที่ท้ายพระราชกฤษฎีกา

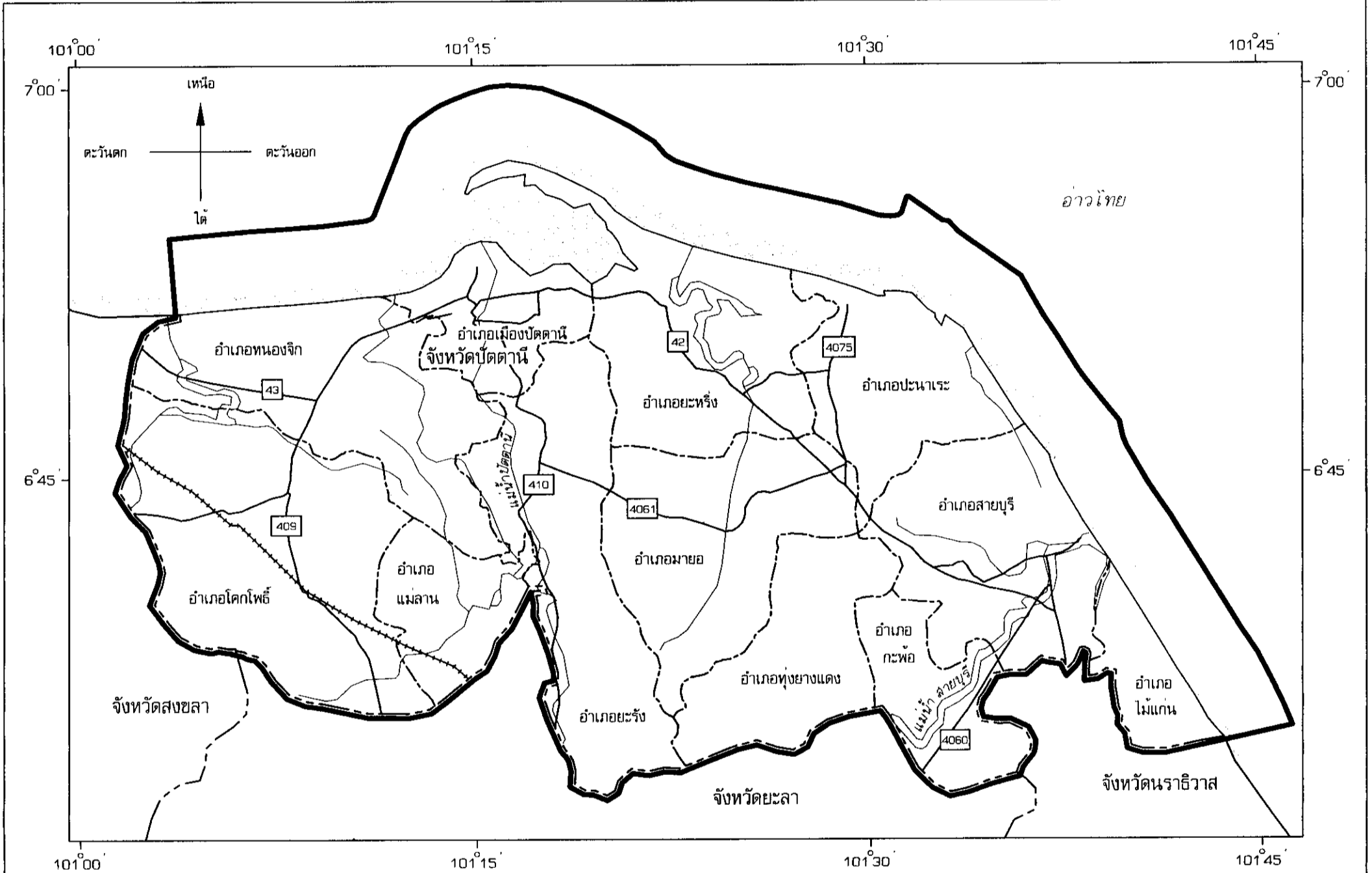
กำหนดเขตที่ดินที่จะทำการสำรวจเพื่อการวางและจัดทำผังเมืองรวม ในท้องที่ 72 จังหวัด

พ.ศ.

มาตราส่วน 1 : 350,000



แผนที่หมายเลข 29/72



เครื่องหมาย

- (thick line) แนวเขตที่ดินที่จะทำการสำรวจเพื่อการวางและจัดทำผังเมืองรวม
- - - (dashed line) เขตจังหวัด
- · - · - (dash-dot line) เขตอำเภอ เขตกิ่งอำเภอ
- (square) ทางหลวงแผ่นดิน
- + + + + + (cross-hatch) ทางรถไฟ
- ~ (wavy line) แม่น้ำ คลอง ท้วย

(นายวัฒนา การย์บรรจง)

ผู้อำนวยการสำนักวิศวกรรมผังเมือง

(นายสว่าง ศรีศกุน)

อธิบดีกรมโยธาธิการและผังเมือง

แผนที่ท้ายพระราชกฤษฎีกา

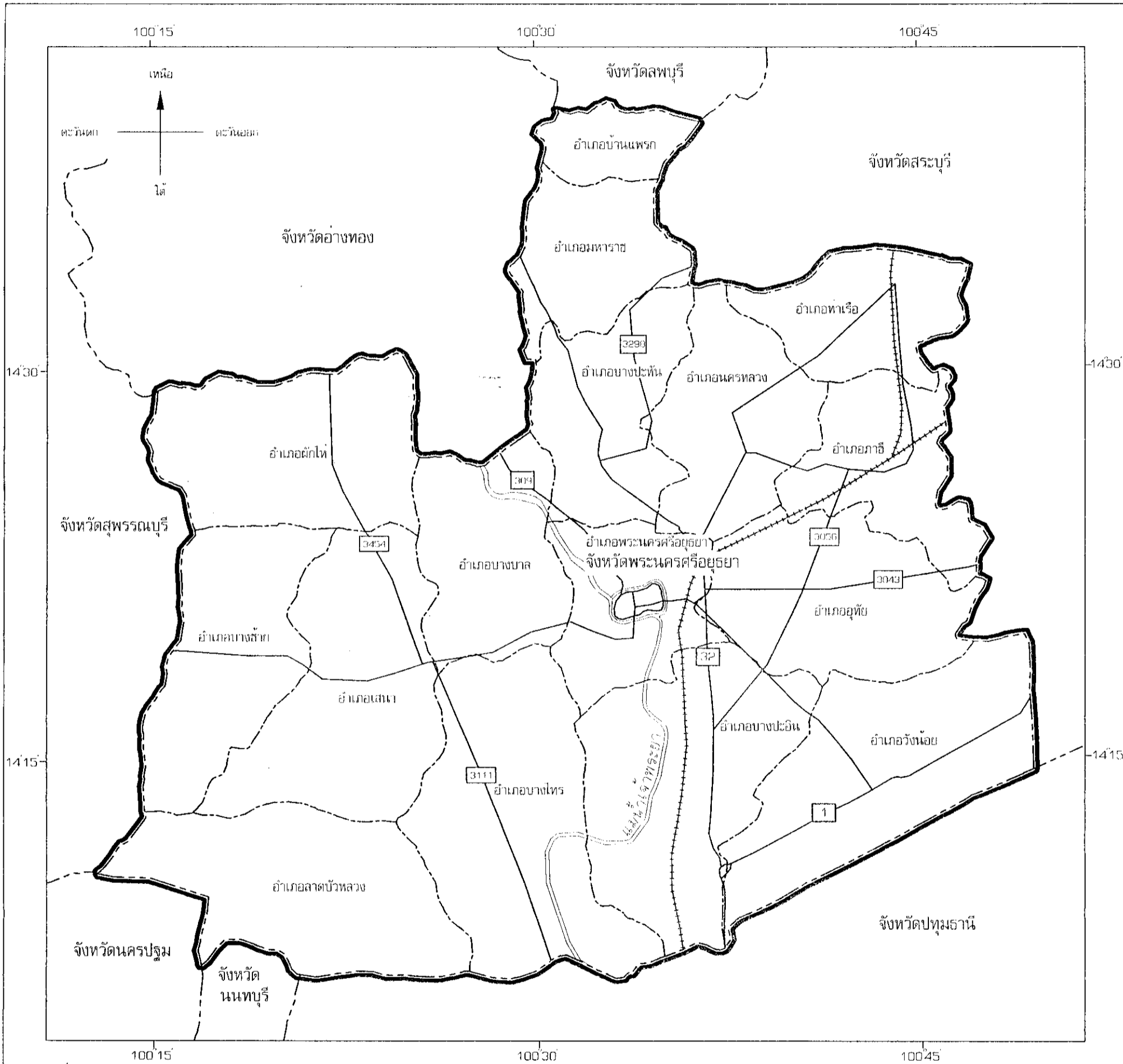
กำหนดเขตที่ดินที่จะทำการสำรวจเพื่อการวางและจัดทำผังเมืองรวม ในท้องที่ 72 จังหวัด

พ.ศ.

มาตราส่วน 1 : 300,000

0 10 20 กิโลเมตร

แผนที่หมายเลข 30/72



เครื่องหมาย

- แนวเขตที่ดินที่จะทำการสำรวจเพื่อการวางและจัดทำผังเมืองรวม
- - - - - เขตจังหวัด
- - - - - เขตอำเภอ เขตกิ่งอำเภอ
- □ — ทางหลวงแผ่นดิน
- + - + - + - ทางรถไฟ
- ~ ~ ~ แม่น้ำ คลอง ห้วย

[Signature]

(นายวัฒนา การยั้งรบ) ผู้อำนวยการสำนักวิศวกรรมผังเมือง

[Signature]

(นายสว่าง ศรีศุภ) อธิบดีกรมโยธาธิการและผังเมือง

แผนที่ท้ายพระราชกฤษฎีกา

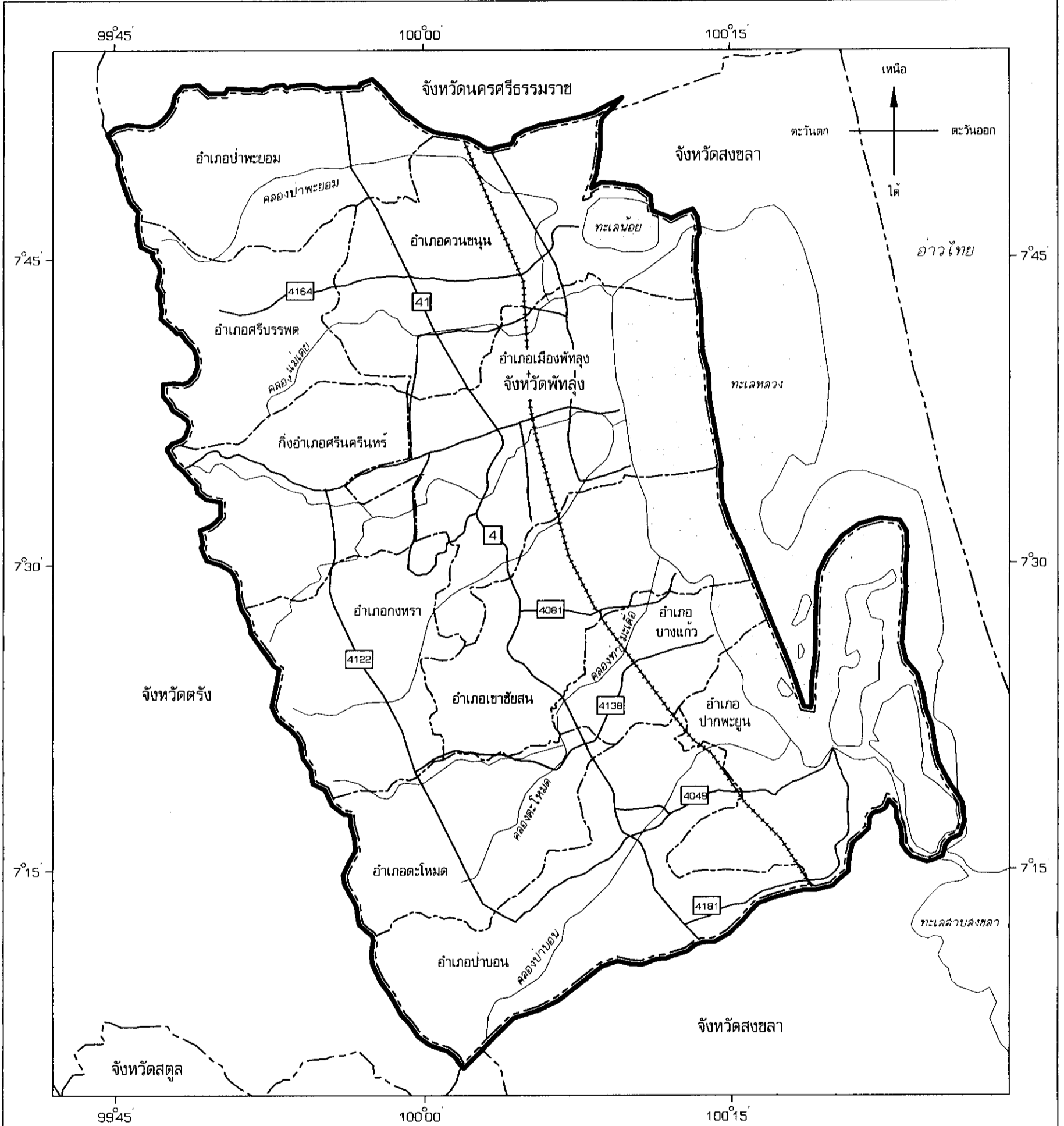
กำหนดเขตที่ดินที่จะทำการสำรวจเพื่อการวางและจัดทำผังเมืองรวม ในท้องที่ 72 จังหวัด

พ.ศ.

มาตราส่วน 1 : 400,000



แผนที่หมายเลข 32/72



เครื่องหมาย

- (thick solid line) แนวเขตที่ดินที่จะทำการสำรวจเพื่อการวางและจัดทำผังเมืองรวม
- - - (dashed line) เขตจังหวัด
- - - (dotted line) เขตอำเภอ เขตกิ่งอำเภอ
- (line with square) ทางหลวงแผ่นดิน
- +++++ (dashed line) ทางรถไฟ
- ~~~~~ (wavy line) แม่น้ำ คลอง ห้วย

[Signature]

(นายวัฒนา การย์บรรจบ)

ผู้อำนวยการสำนักวิศวกรรมผังเมือง

[Signature]

(นายสว่าง ศรีศกุน)

อธิบดีกรมโยธาธิการและผังเมือง

แผนที่ท้ายพระราชกฤษฎีกา

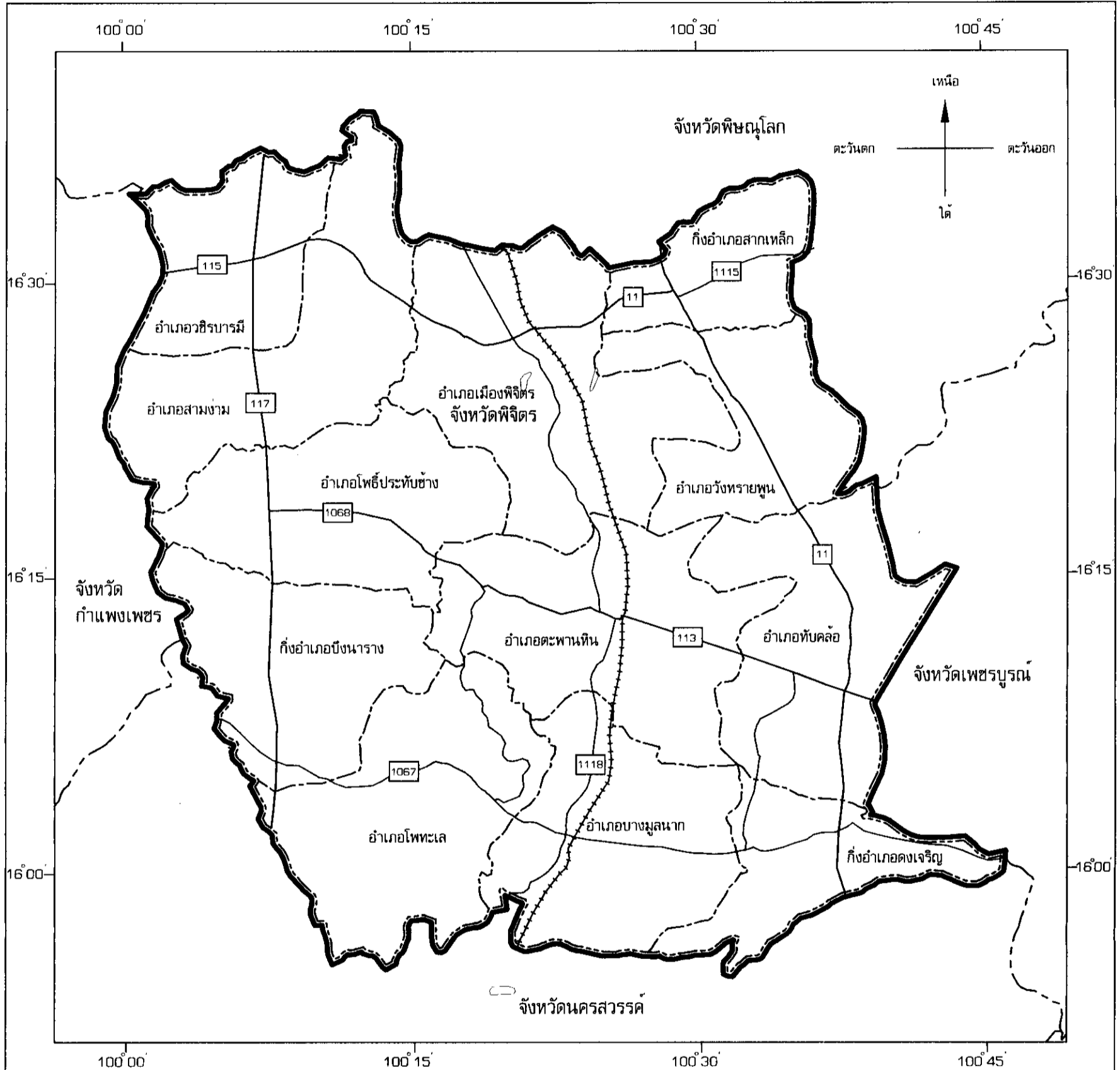
กำหนดเขตที่ดินที่จะทำการสำรวจเพื่อการวางและจัดทำผังเมืองรวม ในท้องที่ 72 จังหวัด

พ.ศ.

มาตราส่วน 1 : 450,000

0 10 20 30 40 กิโลเมตร

แผนที่หมายเลข 33/72



เครื่องหมาย

- แนวเขตที่ดินที่จะทำการสำรวจเพื่อการวางและจัดทำผังเมืองรวม
- - - เขตจังหวัด
- - - เขตอำเภอ เขตกิ่งอำเภอ
- ทางหลวงแผ่นดิน
- +++++ ทางรถไฟ

O. mok

(นายวัฒนา การยั้งรบง)

ผู้อำนวยการสำนักวิศวกรรมผังเมือง

ศ. สว่าง

(นายสว่าง ศรีศกุน)

อธิบดีกรมโยธาธิการและผังเมือง

แผนที่ท้ายพระราชกฤษฎีกา

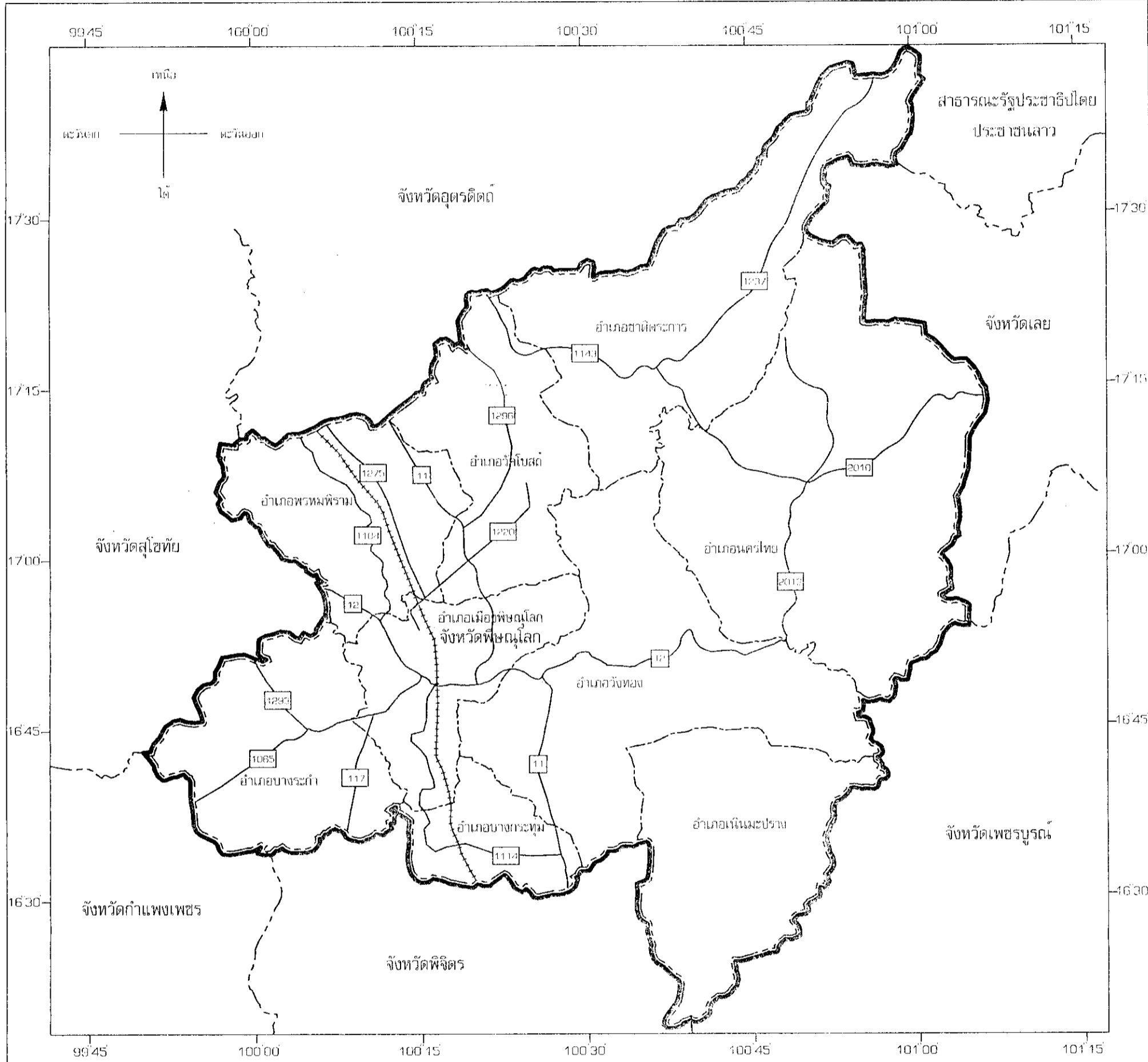
กำหนดเขตที่ดินที่จะทำการสำรวจเพื่อการวางและจัดทำผังเมืองรวม ในท้องที่ 72 จังหวัด

พ.ศ.

มาตราส่วน 1 : 700,000



แผนที่หมายเลข 34/72



เครื่องหมาย

- แนวเขตที่ดินที่จะทำการสำรวจเพื่อการวางและจัดทำผังเมืองรวม
- - - - - เขตจังหวัด
- - - - - เขตอำเภอ เขตกิ่งอำเภอ
- ทางหลวงแผ่นดิน
- +++++ ทางรถไฟ

O. mdu

(นายวิวัฒน์ การับรรจบ)

ผู้อำนวยการสำนักวิศวกรรมผังเมือง

ศรีศกุน

(นายสว่าง ศรีศกุน)

อธิบดีกรมโยธาธิการและผังเมือง

แผนที่ท้ายพระราชกฤษฎีกา

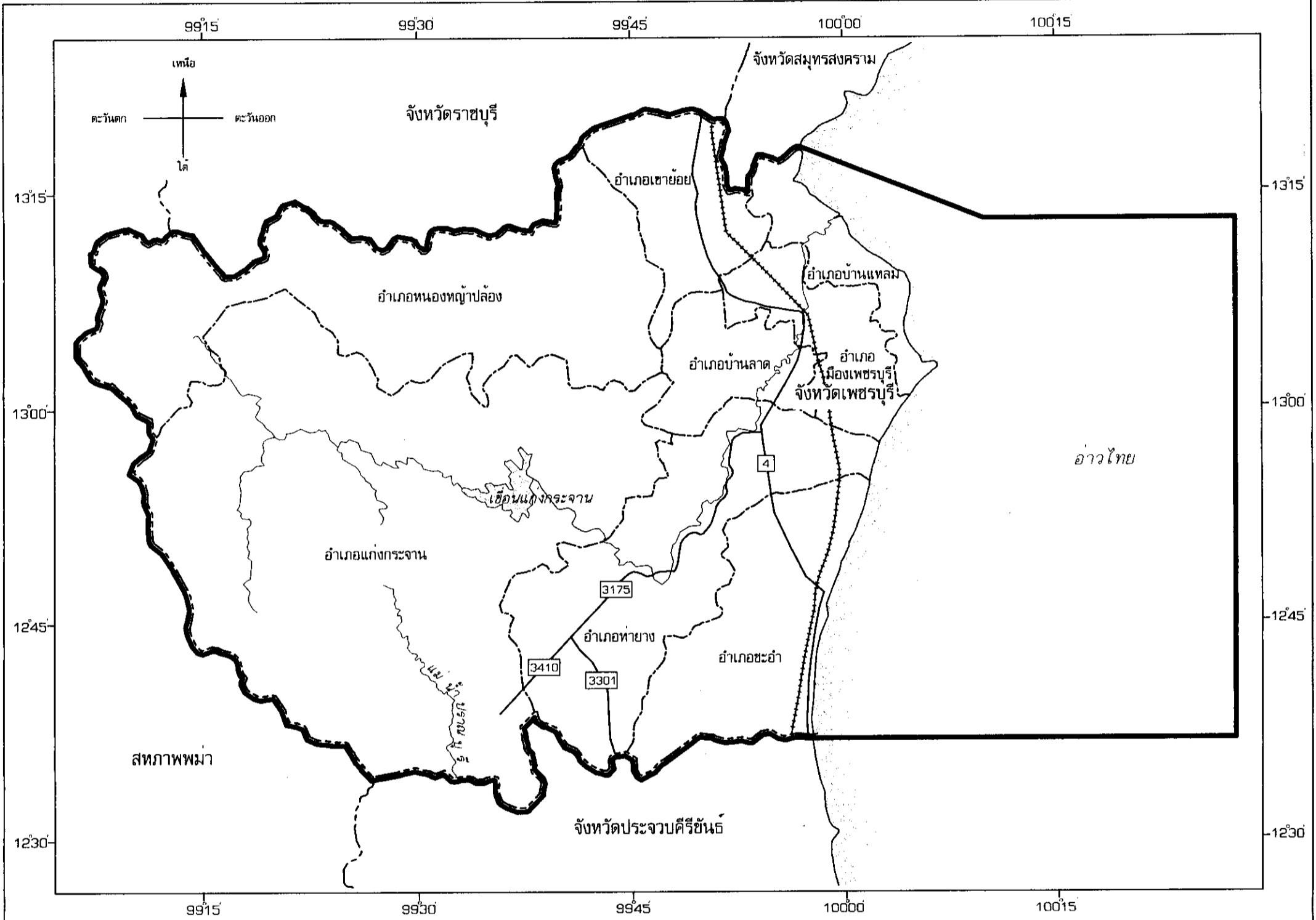
กำหนดเขตที่ดินที่จะทำการสำรวจเพื่อการวางและจัดทำผังเมืองรวม ในท้องที่ 72 จังหวัด

พ.ศ.

มาตราส่วน 1 : 600,000

0 10 20 40 กิโลเมตร

แผนที่หมายเลข 35/72



เครื่องหมาย

- แนวเขตที่ดินที่จะทำการสำรวจเพื่อการวางและจัดทำผังเมืองรวม
- เขตจังหวัด
- เขตอำเภอ เขตกิ่งอำเภอ
- ทางหลวงแผ่นดิน
- ทางรถไฟ
- แม่น้ำ คลอง ท้าย

(นายวัฒนา การย์บรรจง)

ผู้อำนวยการสำนักวิศวกรรมผังเมือง

(นายสว่าง ศรีตฤณ)

อธิบดีกรมโยธาธิการและผังเมือง

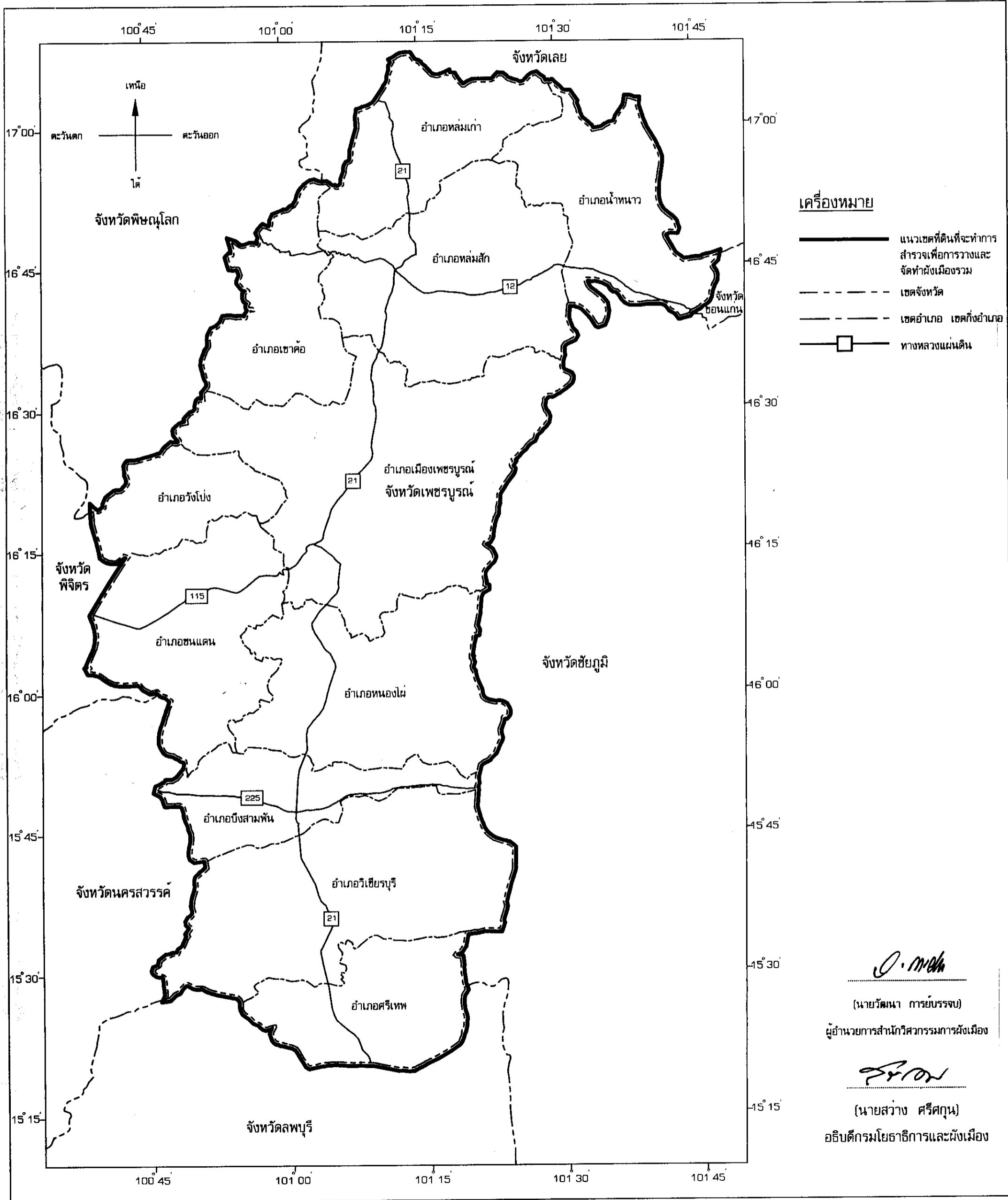
แผนที่ท้ายพระราชกฤษฎีกา
กำหนดเขตที่ดินที่จะทำการสำรวจเพื่อการวางและจัดทำผังเมืองรวม ในท้องที่ 72 จังหวัด

พ.ศ.

มาตราส่วน 1 : 700,000

0 10 20 40 กิโลเมตร

แผนที่หมายเลข 36/72



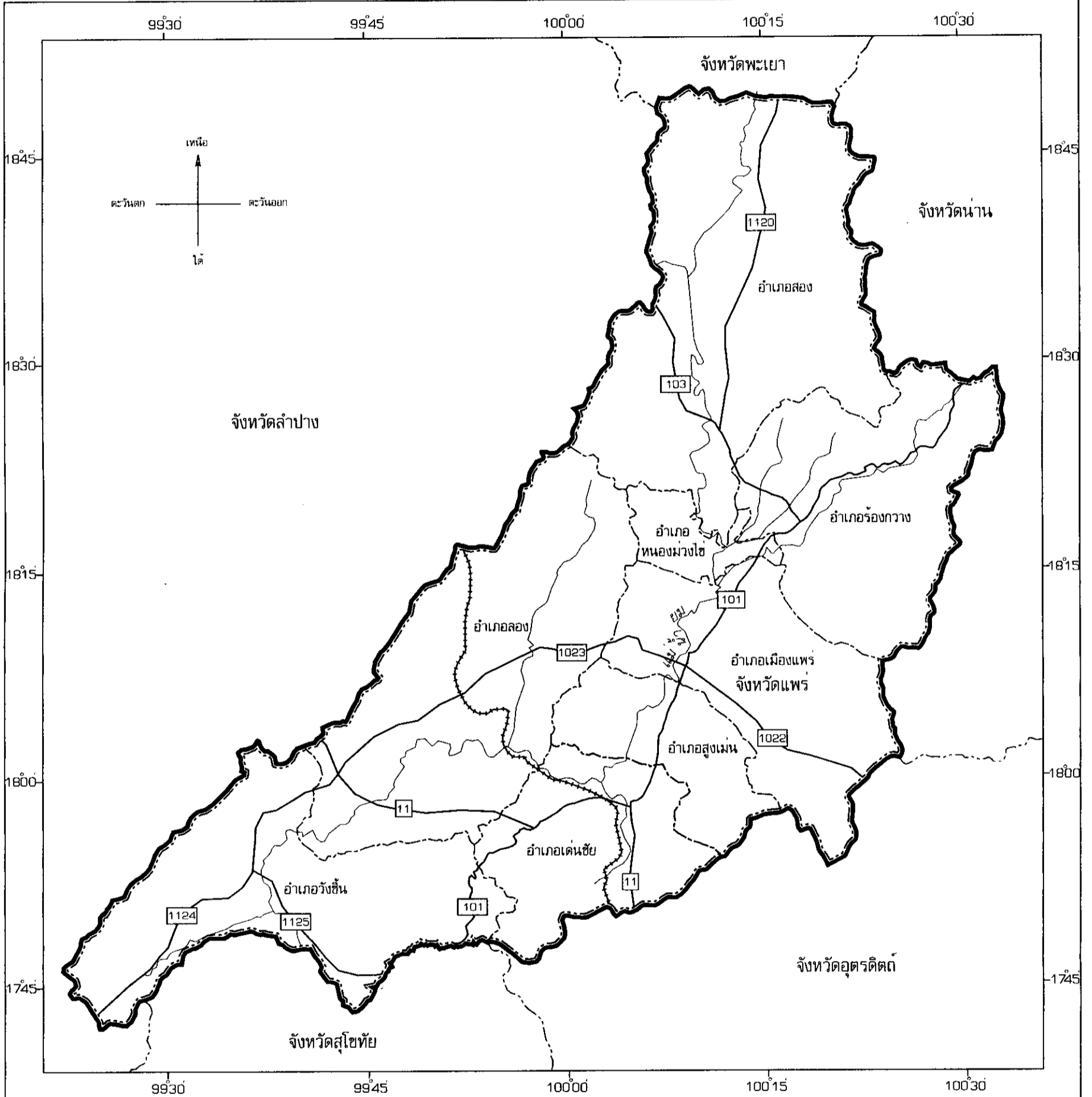
แผนที่ท้ายพระราชกฤษฎีกา
กำหนดเขตที่ดินที่จะทำการสำรวจเพื่อการวางและจัดทำผังเมืองรวม ในท้องที่ 72 จังหวัด

พ.ศ.

มาตราส่วน 1 : 600,000



แผนที่หมายเลข 37/72



เครื่องหมาย

- แนวเขตที่ดินที่จะทำการสำรวจเพื่อการวางและจัดทำผังเมืองรวม
- เขตจังหวัด
- เขตอำเภอ เขตกิ่งอำเภอ
- ทางหลวงแผ่นดิน
- ทางรถไฟ
- แม่น้ำ คลอง ห้วย

O. Mook

(นายวัฒนา การย์บรรจบ)

ผู้อำนวยการสำนักวิศวกรรมผังเมือง

S. Suwan

(นายสว่าง ศรีศุภน)

อธิบดีกรมโยธาธิการและผังเมือง

แผนที่ท้ายพระราชกฤษฎีกา

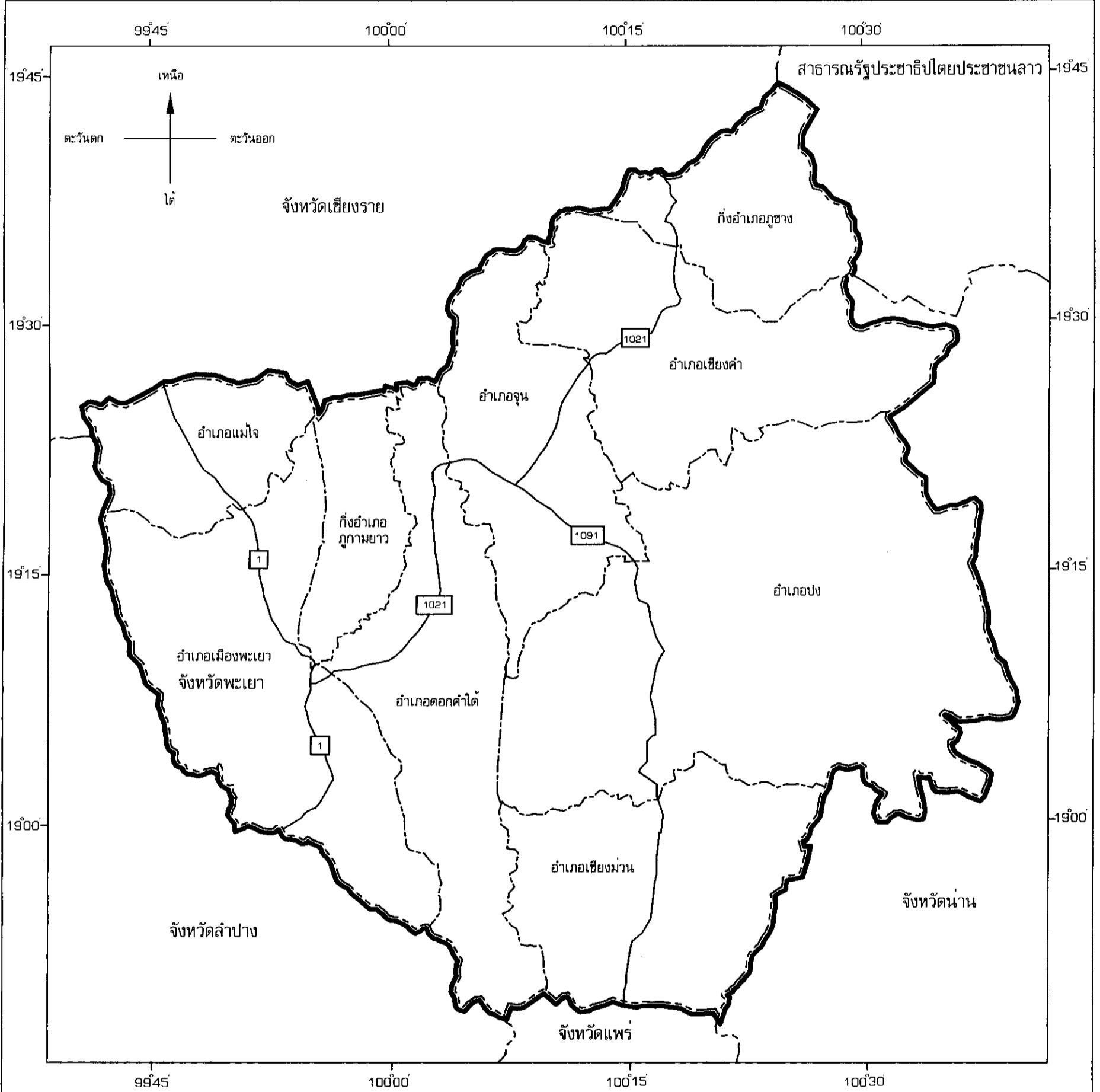
กำหนดเขตที่ดินที่จะทำการสำรวจเพื่อการวางและจัดทำผังเมืองรวม ในท้องที่ 72 จังหวัด

พ.ศ.


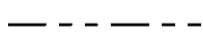
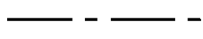

มาตราส่วน 1 : 500,000

0 10 20 40 กิโลเมตร

แผนที่หมายเลข 38/72



เครื่องหมาย

-  แนวเขตที่ดินที่จะทำการสำรวจเพื่อการวางและจัดทำผังเมืองรวม
-  เขตจังหวัด
-  เขตอำเภอ เขตกิ่งอำเภอ
-  ทางหลวงแผ่นดิน

J. Mada

(นายวัฒนา การยंत्रกร)

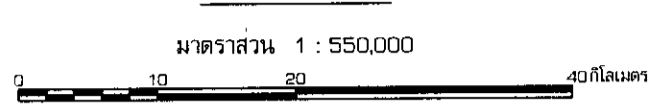
ผู้อำนวยการสำนักวิศวกรรมผังเมือง

S. Suan

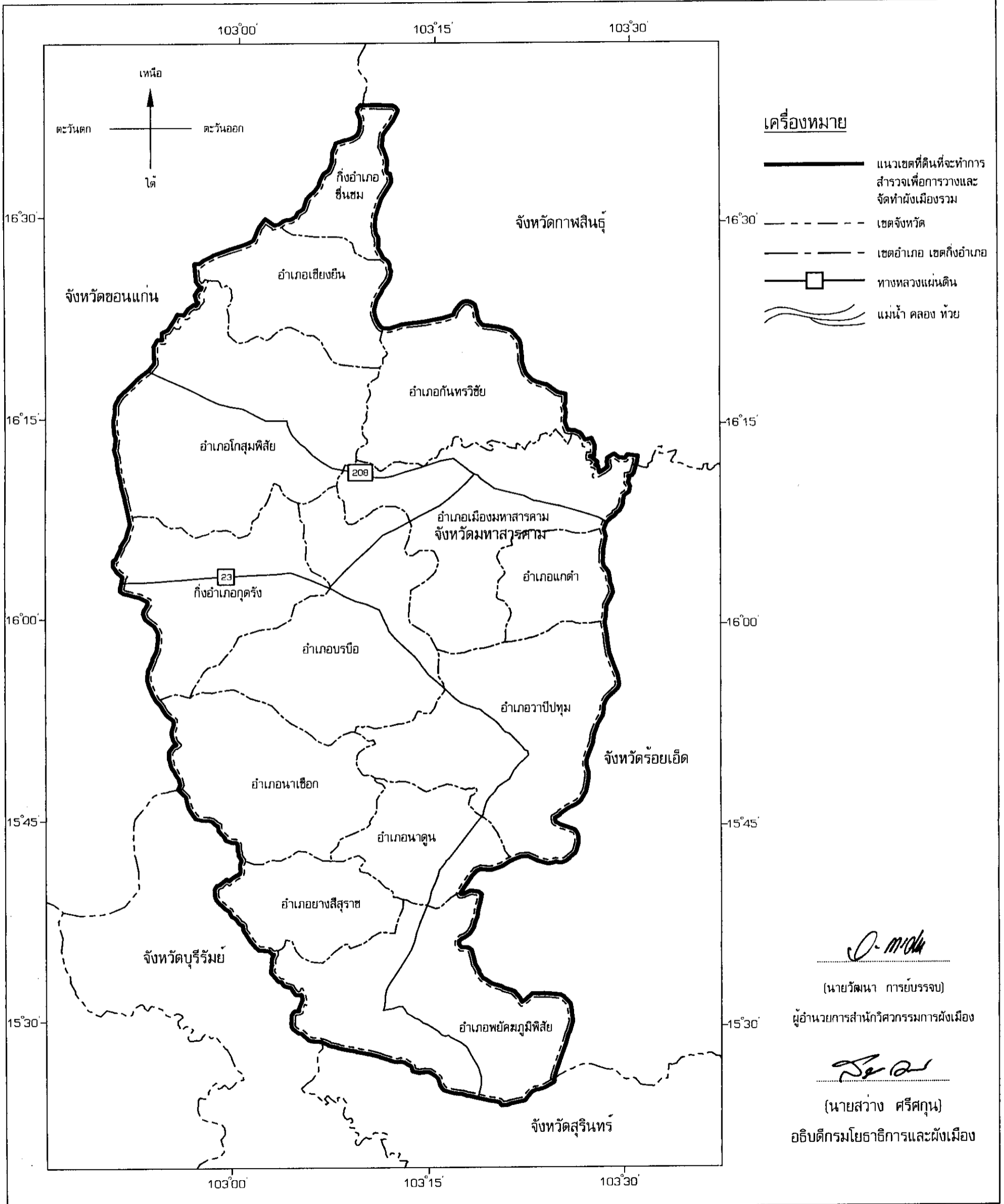
(นายสว่าง ศรีศุภน)

อธิบดีกรมโยธาธิการและผังเมือง

แผนที่ท้ายพระราชกฤษฎีกา
กำหนดเขตที่ดินที่จะทำการสำรวจเพื่อการวางและจัดทำผังเมืองรวม ในท้องที่ 72 จังหวัด
พ.ศ.



แผนที่หมายเลข 39/72



แผนที่ท้ายพระราชกฤษฎีกา

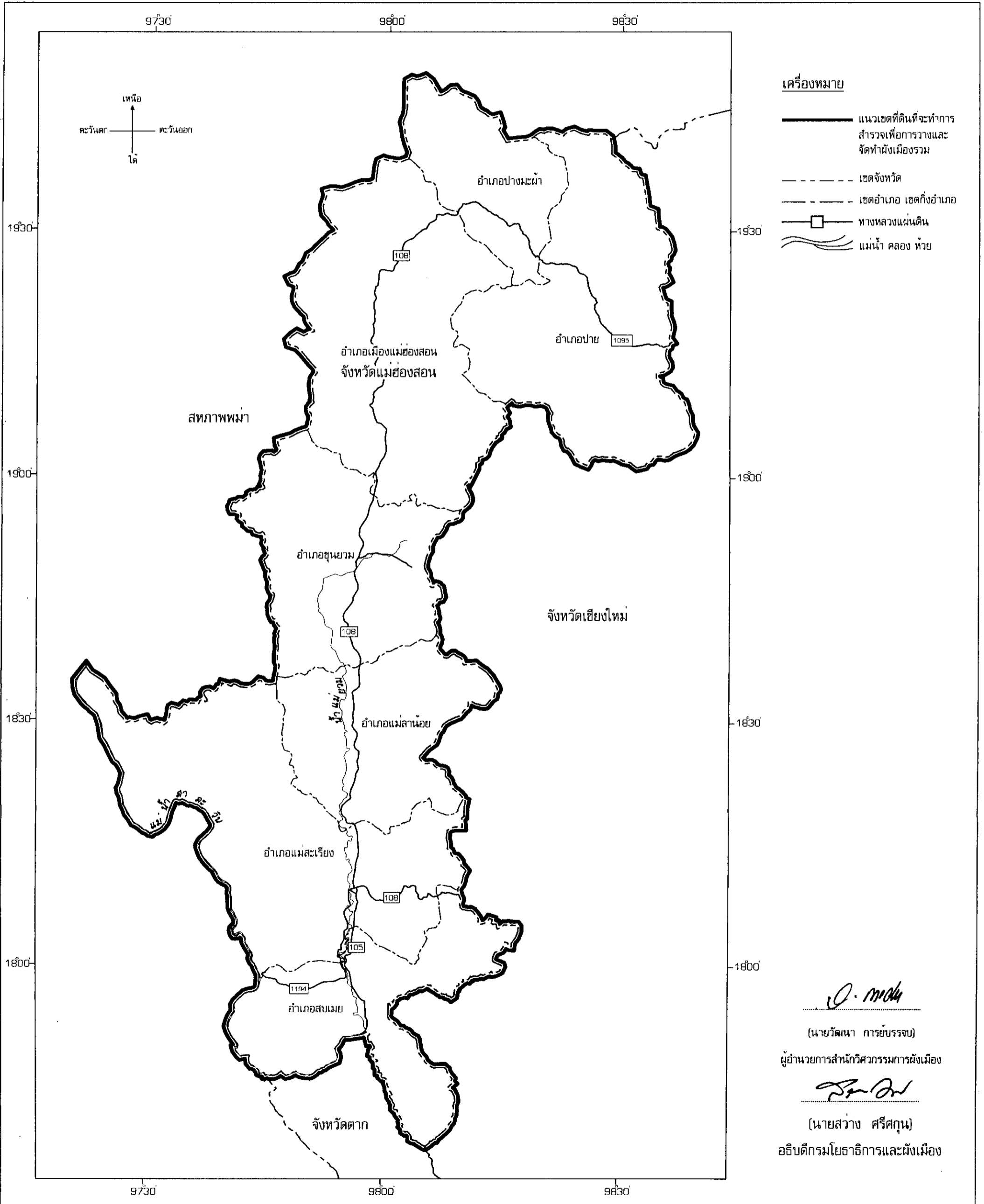
กำหนดเขตที่ดินที่จะทำการสำรวจเพื่อการวางและจัดทำผังเมืองรวม ในท้องที่ 72 จังหวัด

พ.ศ.

มาตราส่วน 1 : 800,000

0 10 20 40 กิโลเมตร

แผนที่หมายเลข 40/72



แผนที่ท้ายพระราชกฤษฎีกา

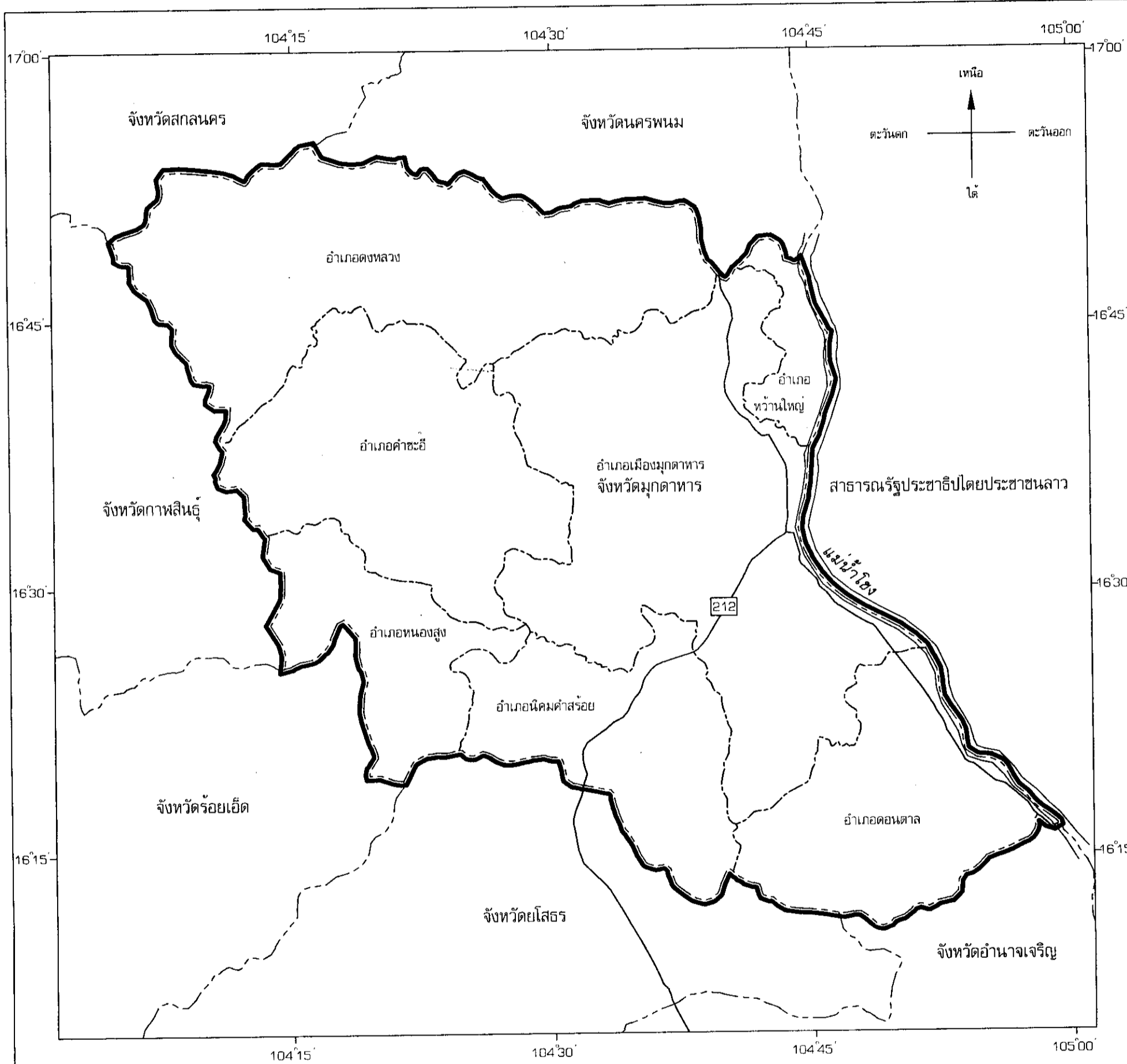
กำหนดเขตที่ดินที่จะทำการสำรวจเพื่อการวางและจัดทำผังเมืองรวม ในท้องที่ 72 จังหวัด

พ.ศ.

มาตราส่วน 1: 450,000



แผนที่หมายเลข 41/72



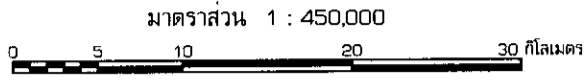
เครื่องหมาย

- (thick solid line) — แนวเขตที่ดินที่จะทำการสำรวจเพื่อการวางและจัดทำผังเมืองรวม
- - - (dashed line) - - - เขตจังหวัด
- - - (dotted line) - - - เขตอำเภอ เขตกิ่งอำเภอ
- (line with square) — ทางหลวงแผ่นดิน
- ~ (wavy line) ~ แม่น้ำ คลอง ห้วย

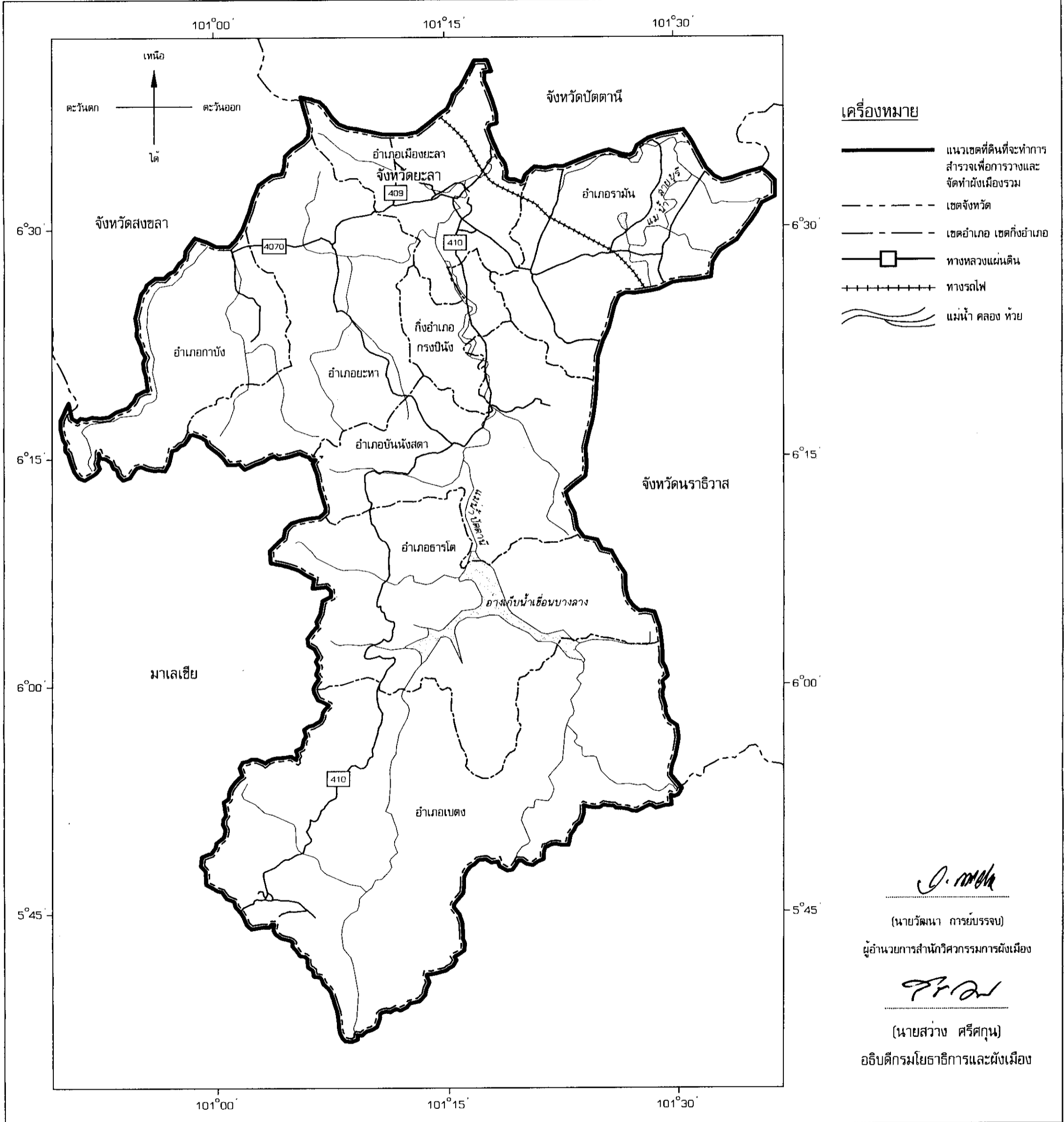
(Signature)
(นายวัฒนา การยंत्रบรรจง)
ผู้อำนวยการสำนักวิศวกรรมผังเมือง

(Signature)
(นายสว่าง ศรีศกุน)
อธิบดีกรมโยธาธิการและผังเมือง

แผนที่ท้ายพระราชกฤษฎีกา
กำหนดเขตที่ดินที่จะทำการสำรวจเพื่อการวางและจัดทำผังเมืองรวม ในท้องที่ 72 จังหวัด
พ.ศ.



แผนที่หมายเลข 42/72



(Signature)

(นายวัฒนา การย์บรรจบ)

ผู้อำนวยการสำนักวิศวกรรมผังเมือง

(Signature)

(นายสว่าง ศรีศุภกุล)

อธิบดีกรมโยธาธิการและผังเมือง

แผนที่ท้ายพระราชกฤษฎีกา

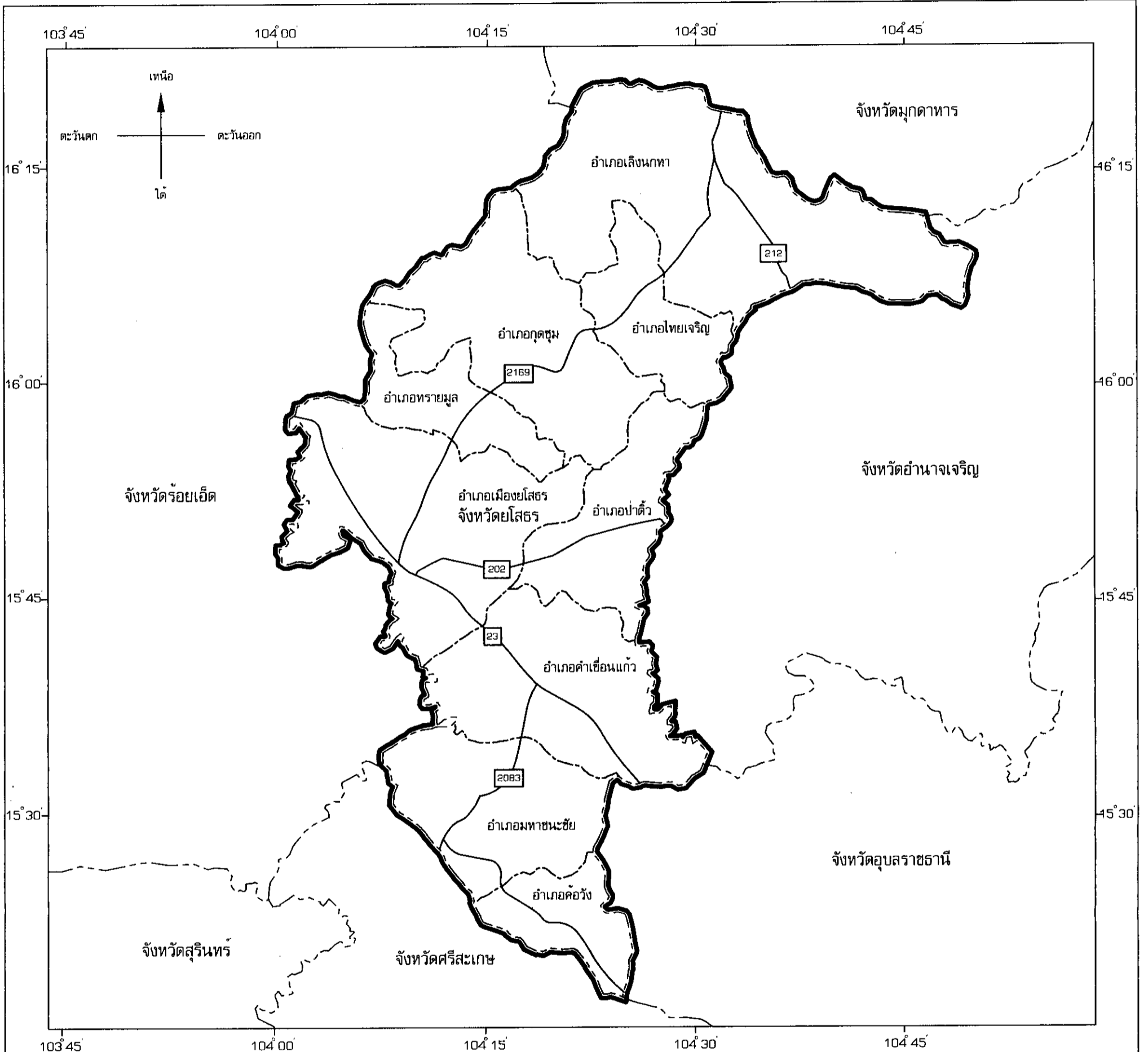
กำหนดเขตที่ดินที่จะทำการสำรวจเพื่อการวางและจัดทำผังเมืองรวม ในท้องที่ 72 จังหวัด

พ.ศ.

มาตราส่วน 1 : 550,000

0 10 20 40 กิโลเมตร

แผนที่หมายเลข 43/72



เครื่องหมาย

- แนวเขตที่ดินที่จะทำการสำรวจเพื่อการวางและจัดทำผังเมืองรวม
- - - - - เขตจังหวัด
- - - - - เขตอำเภอ เขตกิ่งอำเภอ
- □ — ทางหลวงแผ่นดิน

(Signature)

(นายวัฒนา การยรรจง)

ผู้อำนวยการสำนักวิศวกรรมผังเมือง

(Signature)

(นายสว่าง ศรีศกุน)

อธิบดีกรมโยธาธิการและผังเมือง

แผนที่ท้ายพระราชกฤษฎีกา

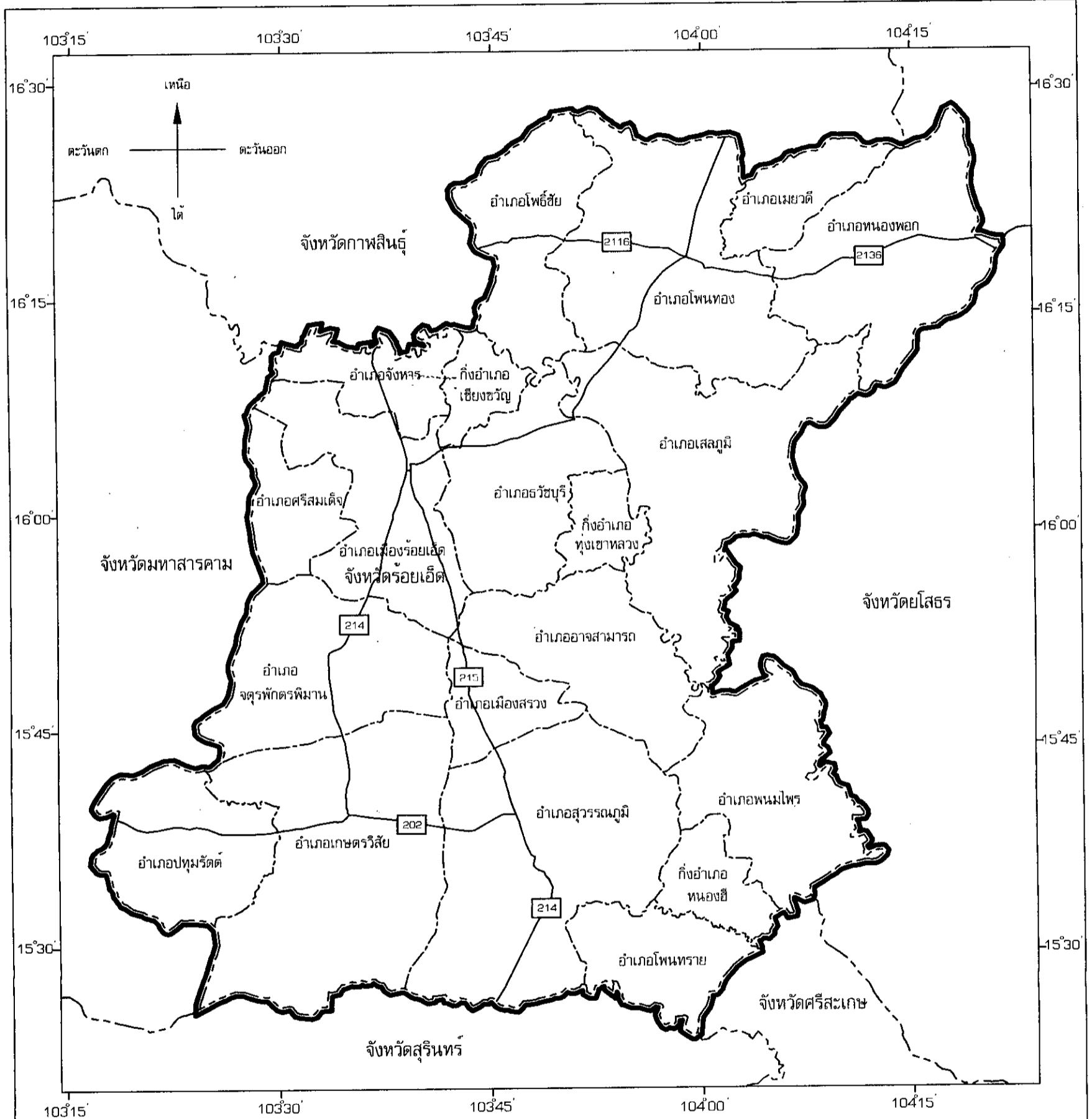
กำหนดเขตที่ดินที่จะทำการสำรวจเพื่อการวางและจัดทำผังเมืองรวม ในท้องที่ 72 จังหวัด

พ.ศ.

มาตราส่วน 1 : 600,000

0 10 20 40 กิโลเมตร

แผนที่หมายเลข 44/72



เครื่องหมาย

- แนวเขตที่ดินที่จะทำการสำรวจเพื่อการวางและจัดทำผังเมืองรวม
- เขตจังหวัด
- เขตอำเภอ เขตกิ่งอำเภอ
- ทางหลวงแผ่นดิน

(Signature)

(นายวัฒนา การย์บรรจง)

ผู้อำนวยการสำนักวิศวกรรมผังเมือง

(Signature)

(นายสว่าง ศรีศกุน)

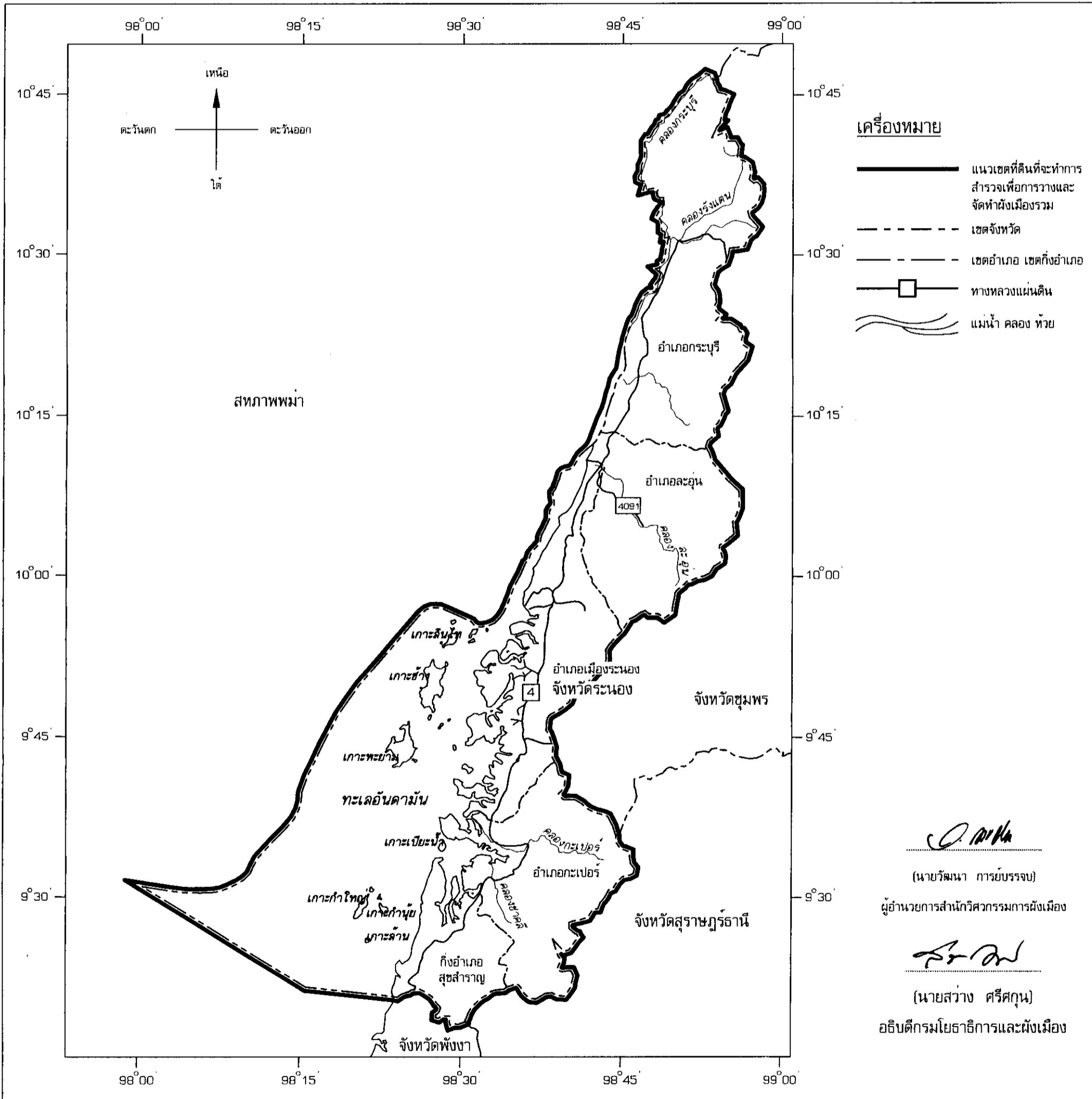
อธิบดีกรมโยธาธิการและผังเมือง



แผนที่ท้ายพระราชกฤษฎีกา
กำหนดเขตที่ดินที่จะทำการสำรวจเพื่อการวางและจัดทำผังเมืองรวม ในท้องที่ 72 จังหวัด
พ.ศ.

มาตราส่วน 1 : 700,000

0 10 20 40 กิโลเมตร

แผนที่หมายเลข 45/72




 (นายวัฒนา กายบรจบ)
 ผู้อำนวยการสำนักวิศวกรรมผังเมือง

 (นายสว่าง ศรีศกุน)
 อธิบดีกรมโยธาธิการและผังเมือง

แผนที่ท้ายพระราชกฤษฎีกา

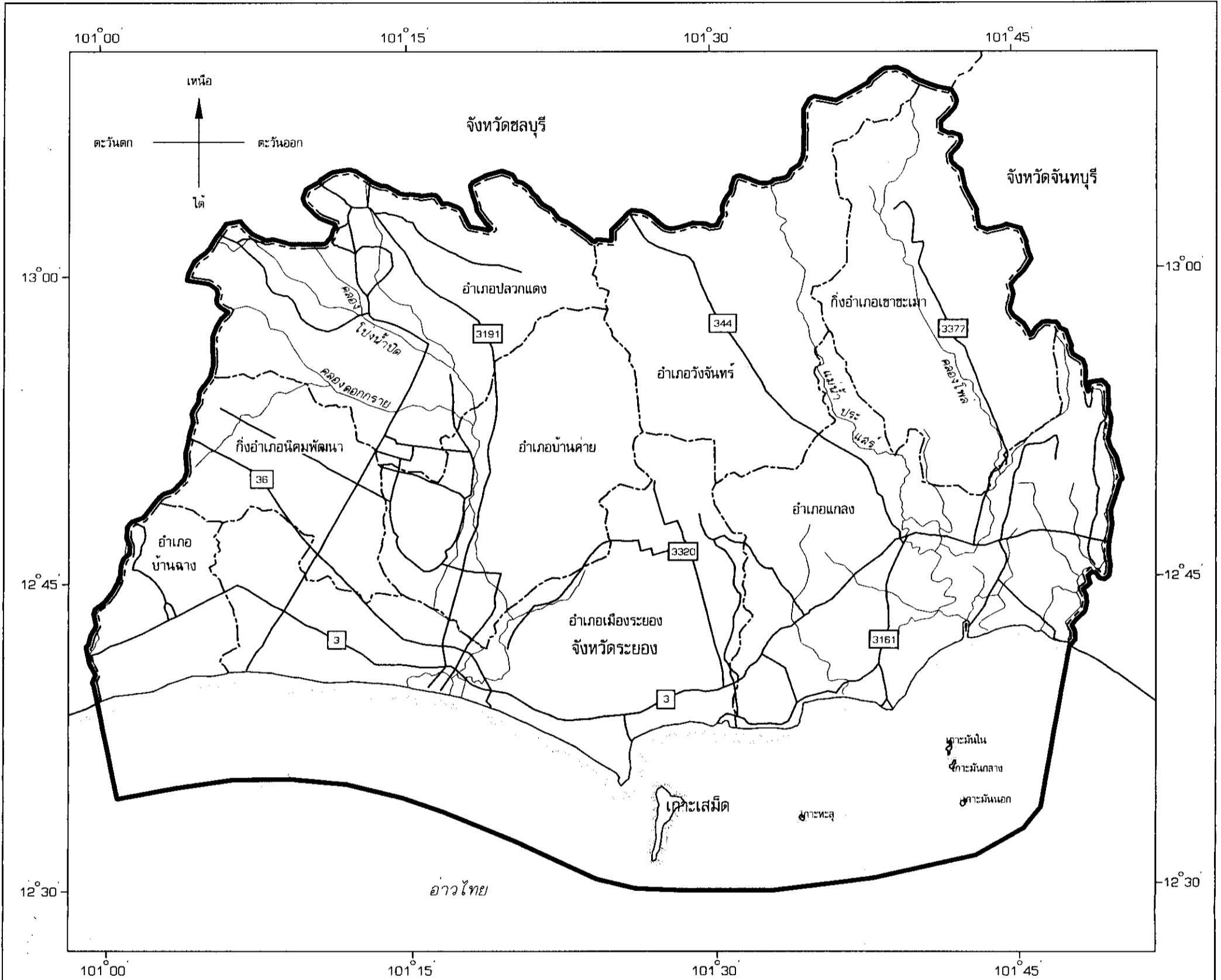
กำหนดเขตที่ดินที่จะทำการสำรวจเพื่อการวางและจัดทำผังเมืองรวม ในท้องที่ 72 จังหวัด

พ.ศ.


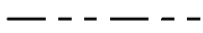



มาตราส่วน 1 : 400,000





แผนที่หมายเลข 46/72



เครื่องหมาย

-  แนวเขตที่ดินที่จะทำการสำรวจเพื่อการวางและจัดทำผังเมืองรวม
-  เขตจังหวัด
-  เขตอำเภอ เขตกิ่งอำเภอ
-  ทางหลวงแผ่นดิน
-  แม่น้ำ คลอง ห้วย


(นายวัฒนา การย์บรรจง)
ผู้อำนวยการสำนักวิศวกรรมผังเมือง

(นายสว่าง ศรีศกุน)
อธิบดีกรมโยธาธิการและผังเมือง

แผนที่ท้ายพระราชกฤษฎีกา

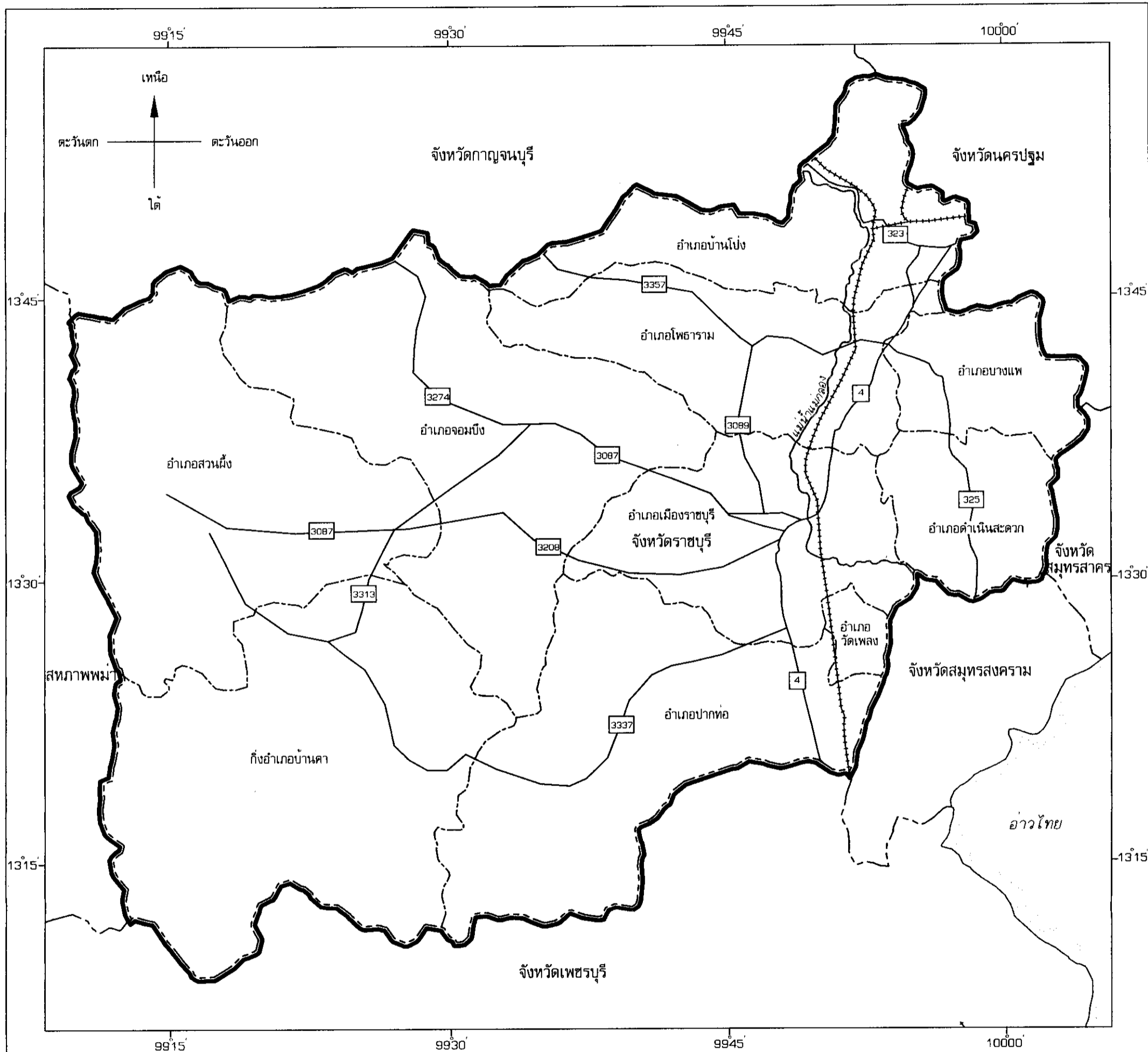
กำหนดเขตที่ดินที่จะทำการสำรวจเพื่อการวางและจัดทำผังเมืองรวม ในท้องที่ 72 จังหวัด

พ.ศ.

มาตราส่วน 1 : 400,000



แผนที่หมายเลข 47/72



เครื่องหมาย

- แนวเขตที่ดินที่จะทำการสำรวจเพื่อการวางและจัดทำผังเมืองรวม
- เขตจังหวัด
- เขตอำเภอ เขตกิ่งอำเภอ
- ทางหลวงแผ่นดิน
- ทางรถไฟ
- แม่น้ำ

(นายวัฒนา การยั้งรจบ)
ผู้อำนวยการสำนักวิศวกรรมผังเมือง

(นายสว่าง ศรีศกุน)
อธิบดีกรมโยธาธิการและผังเมือง

แผนที่ท้ายพระราชกฤษฎีกา

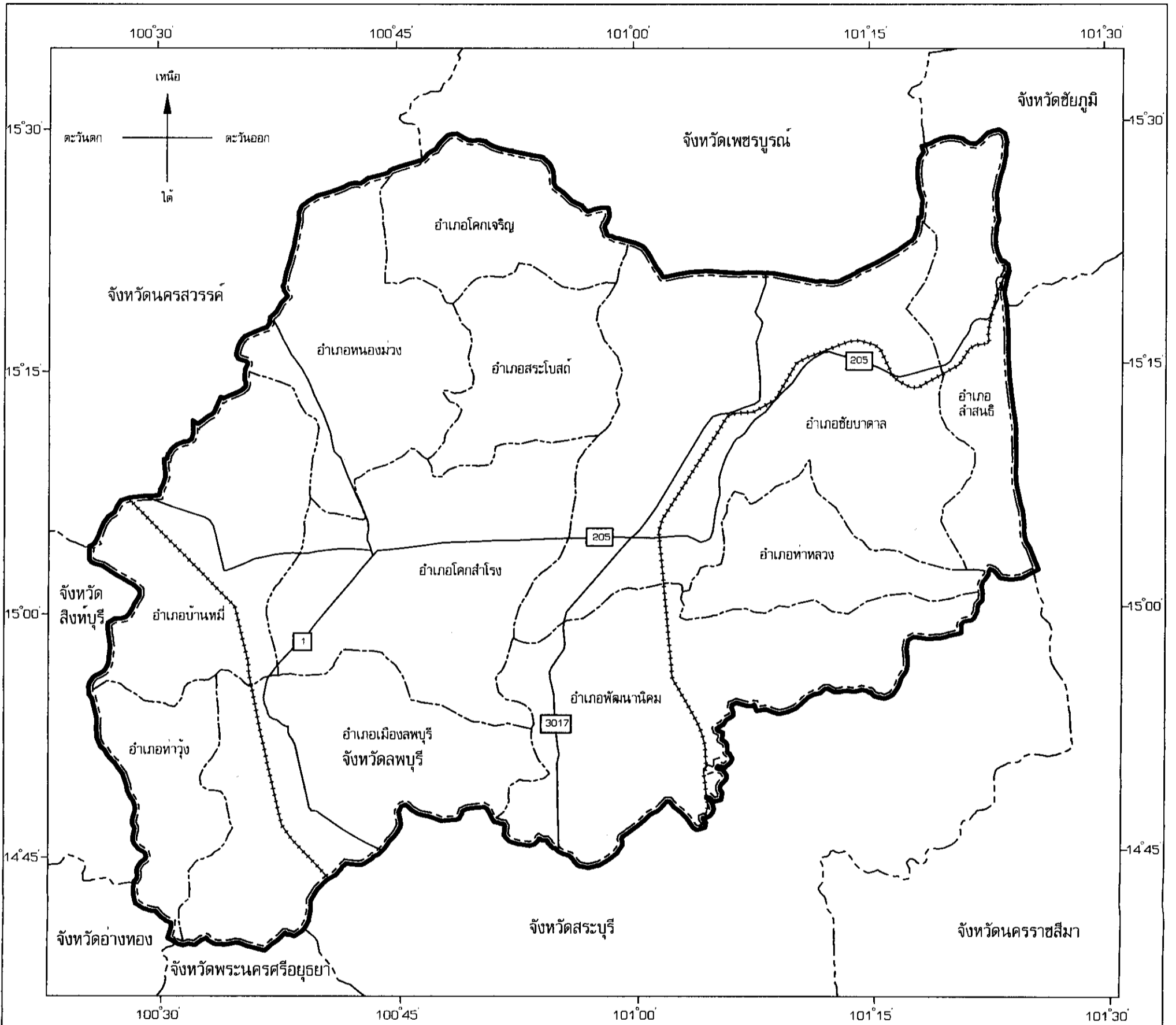
กำหนดเขตที่ดินที่จะทำการสำรวจเพื่อการวางและจัดทำผังเมืองรวม ในท้องที่ 72 จังหวัด

พ.ศ.

มาตราส่วน 1: 500,000



แผนที่หมายเลข 48/72



เครื่องหมาย

- (thick solid line) แนวเขตที่ดินที่จะทำการสำรวจเพื่อการวางและจัดทำผังเมืองรวม
- - - (dashed line) เขตจังหวัด
- - - (dotted line) เขตอำเภอ เขตกิ่งอำเภอ
- □ — (line with square) ทางหลวงแผ่นดิน
- + + + + + (dashed line with pluses) ทางรถไฟ

(Signature)

(นายวัฒนา การย์บรรจบ)

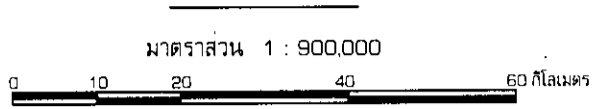
ผู้อำนวยการสำนักวิศวกรรมผังเมือง

(Signature)

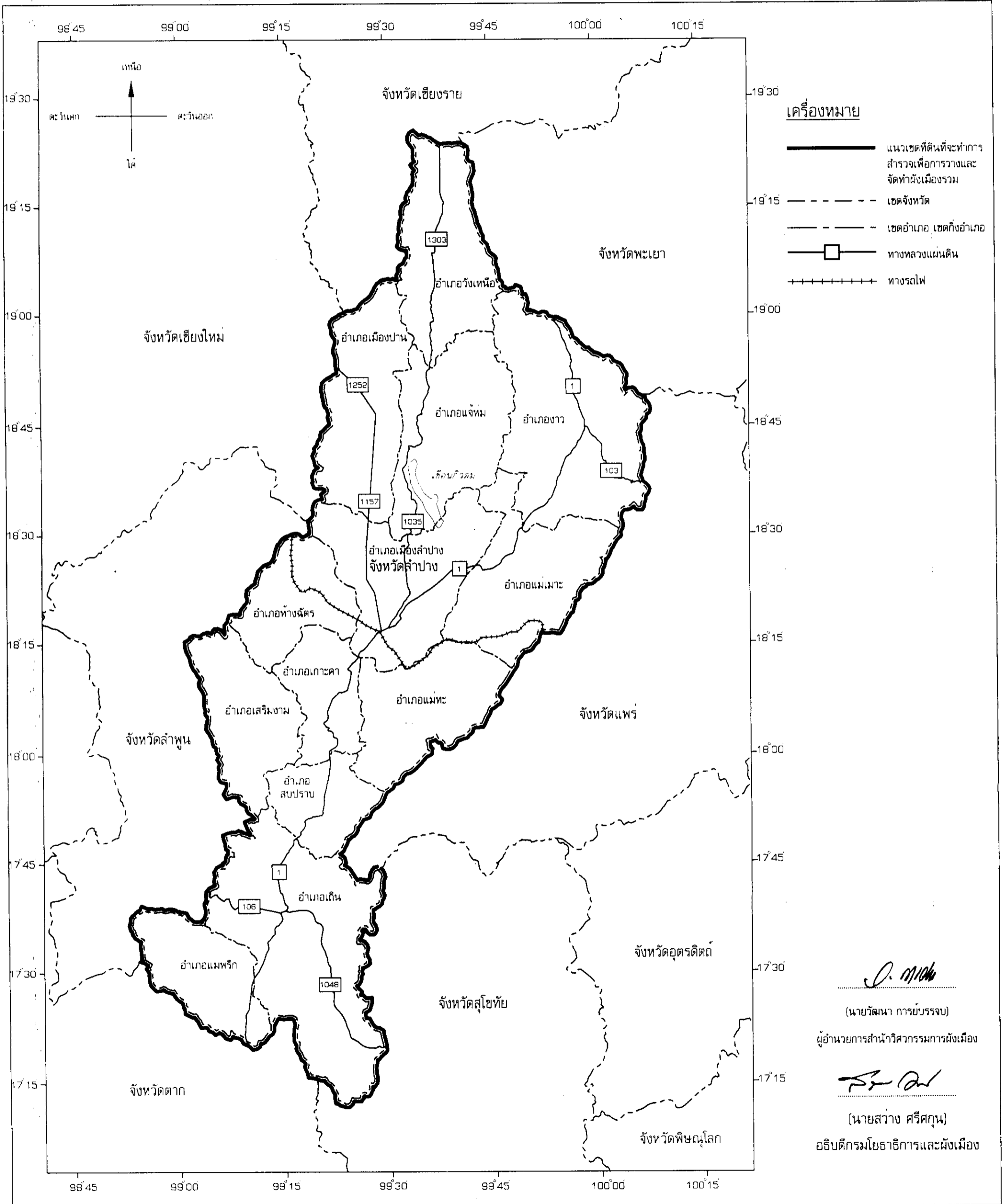
(นายสว่าง ศรีศกุน)

อธิบดีกรมโยธาธิการและผังเมือง

แผนที่ท้ายพระราชกฤษฎีกา
กำหนดเขตที่ดินที่จะทำการสำรวจเพื่อการวางและจัดทำผังเมืองรวม ในท้องที่ 72 จังหวัด
พ.ศ.



แผนที่หมายเลข 49/72

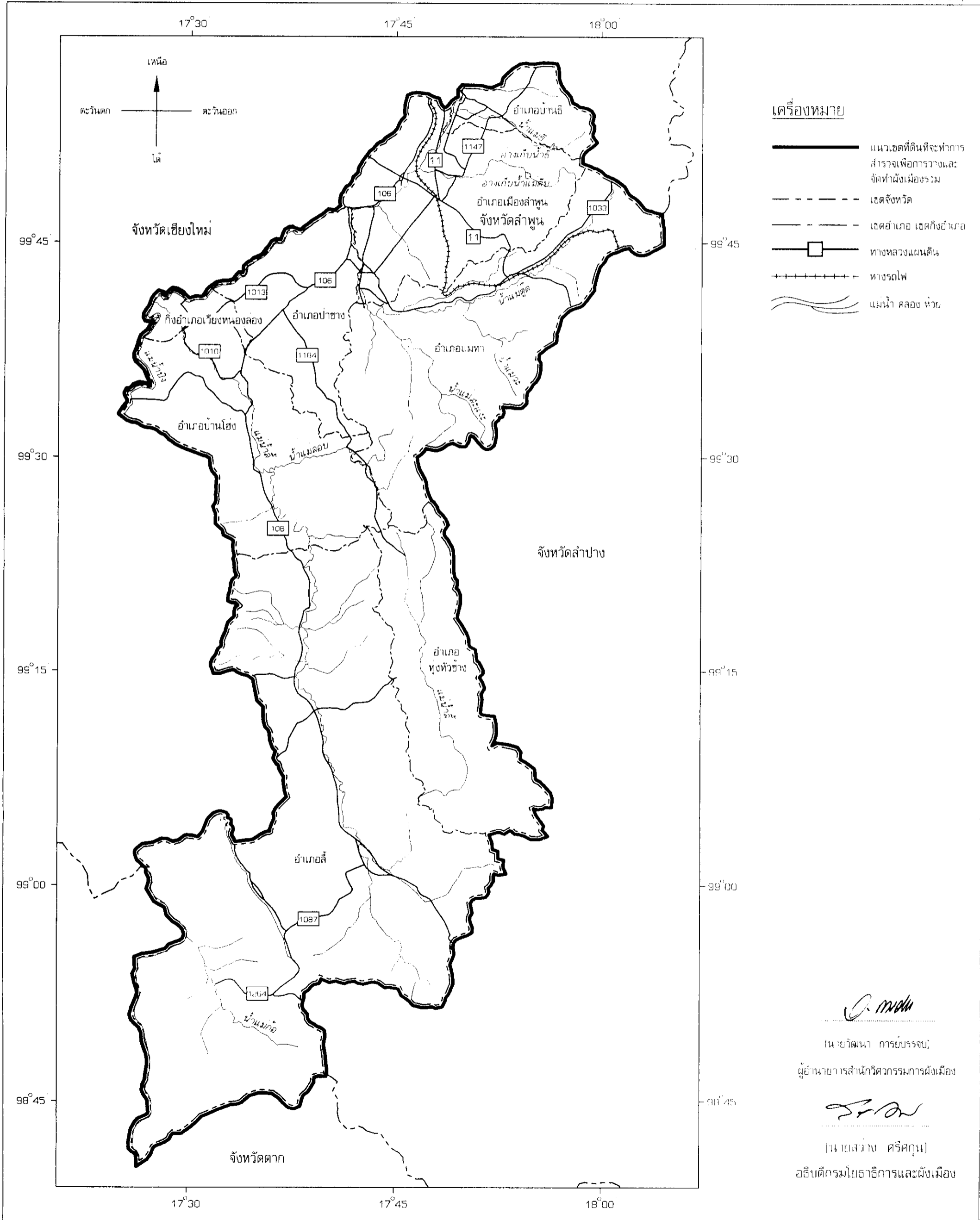


แผนที่ท้ายพระราชกฤษฎีกา
กำหนดเขตที่ดินที่จะทำการสำรวจเพื่อการวางและจัดทำผังเมืองรวม ในท้องที่ 72 จังหวัด
พ.ศ.

มาตราส่วน 1 : 450,000

0 5 10 20 30 กิโลเมตร

แผนที่หมายเลข 50/72



เครื่องหมาย

- แนวเขตที่ดินที่จะทำการสำรวจเพื่อการวางและจัดทำผังเมืองรวม
- เขตจังหวัด
- เขตอำเภอ เขตกิ่งอำเภอ
- ทางหลวงแผ่นดิน
- ทางรถไฟ
- แม่น้ำ คลอง ชาย

(นายจิรนา การยบรรจง)

ผู้อำนวยการสำนักวิศวกรรมผังเมือง

(นายสว่าง ศรีศุภ)

อธิบดีกรมโยธาธิการและผังเมือง

แผนที่ท้ายพระราชกฤษฎีกา

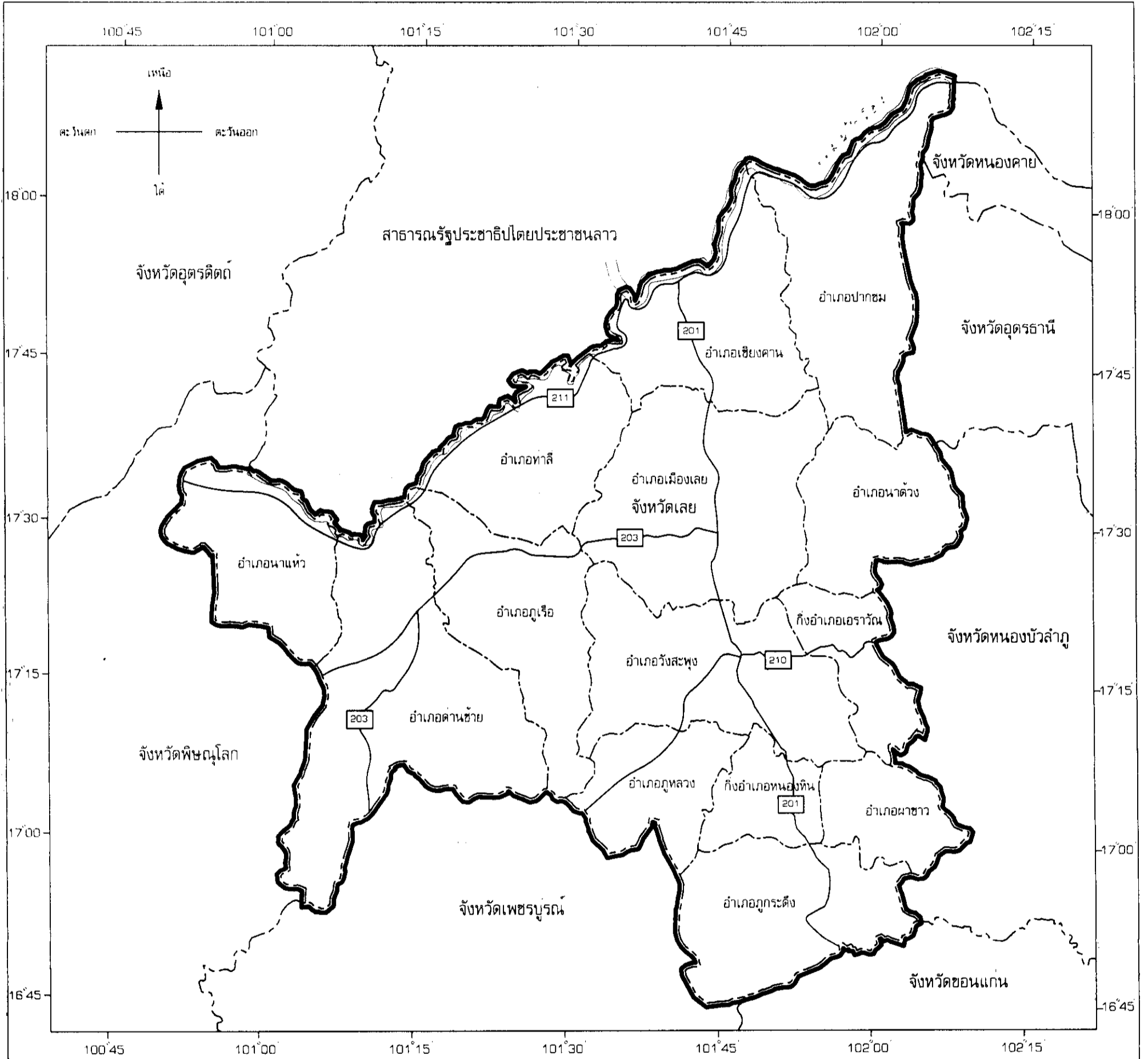
กำหนดเขตที่ดินที่จะทำการสำรวจเพื่อการวางและจัดทำผังเมืองรวม ในท้องที่ 72 จังหวัด

พ.ศ.

มาตราส่วน 1 : 750,000

0 10 20 40 กิโลเมตร

แผนที่หมายเลข 51/72



เครื่องหมาย

- แนวเขตที่ดินที่จะทำการสำรวจเพื่อการวางและจัดทำผังเมืองรวม
- เขตจังหวัด
- เขตอำเภอ เขตกิ่งอำเภอ
- ทางหลวงแผ่นดิน
- แม่น้ำ คลอง ห้วย

(Signature)

(นายวัฒนา การยंत्रจรูญ)

ผู้อำนวยการสำนักวิศวกรรมผังเมือง

(Signature)

(นายสว่าง ศรีศุภกุล)

อธิบดีกรมโยธาธิการและผังเมือง

แผนที่ท้ายพระราชกฤษฎีกา

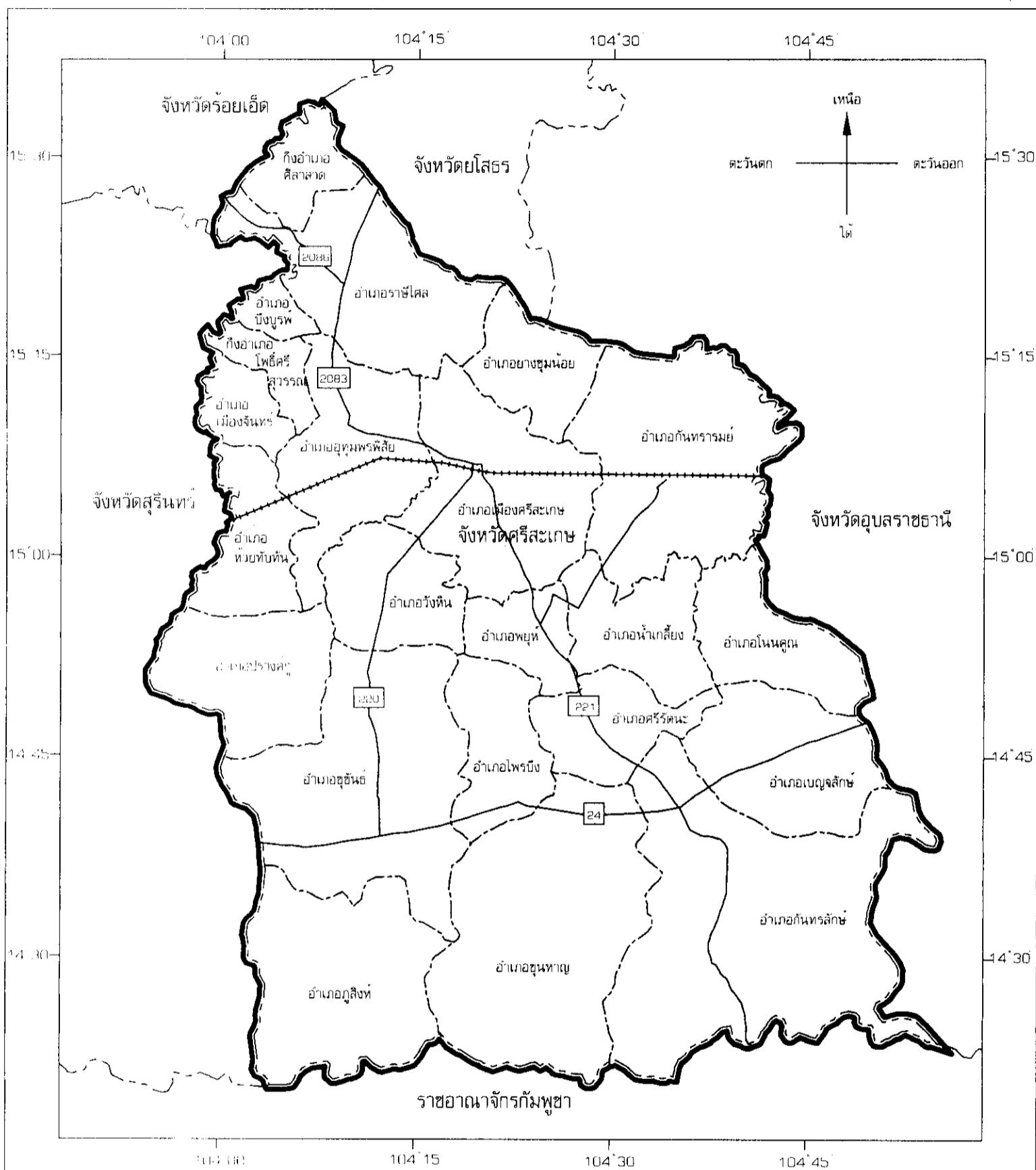
กำหนดเขตที่ดินที่จะทำการสำรวจเพื่อการวางและจัดทำผังเมืองรวม ในท้องที่ 72 จังหวัด

พ.ศ.

มาตราส่วน 1 : 700,000

0 10 20 40 กิโลเมตร

แผนที่หมายเลข 52/72



เครื่องหมาย

- แนวเขตที่ดินที่จะทำการสำรวจเพื่อการวางและจัดทำผังเมืองรวม
- เขตจังหวัด
- เขตอำเภอ เขตกิ่งอำเภอ
- ทางหลวงแผ่นดิน
- ทางรถไฟ

(Signature)

(นายวัฒนา การยั้งกร)

ผู้อำนวยการสำนักวิศวกรรมผังเมือง

(Signature)

(นายสว่าง ศรีศุภ)

อธิบดีกรมโยธาธิการและผังเมือง

แผนที่ท้ายพระราชกฤษฎีกา

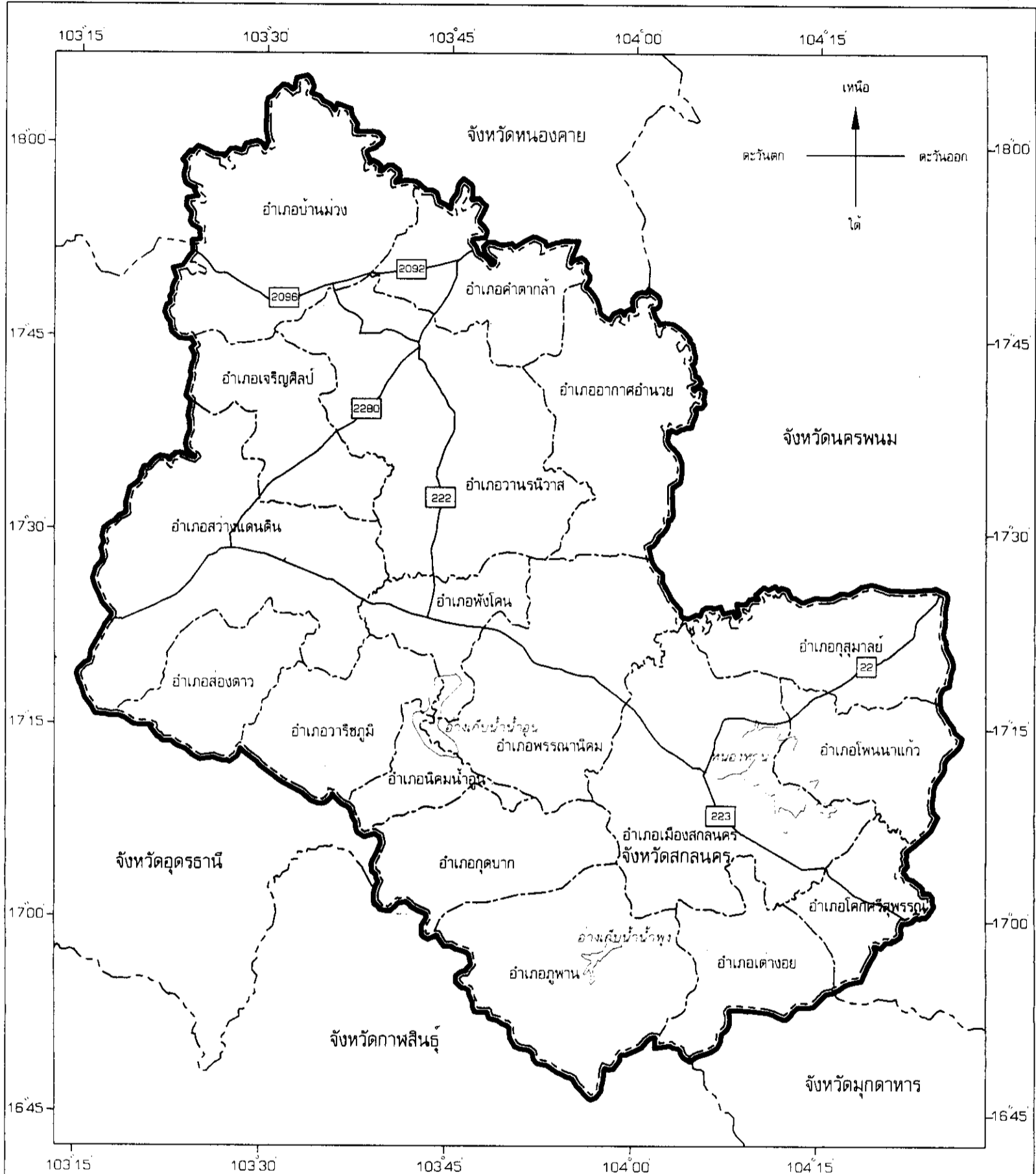
กำหนดเขตที่ดินที่จะทำการสำรวจเพื่อการวางและจัดทำผังเมืองรวม ในท้องที่ 72 จังหวัด

พ.ศ.


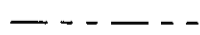


มาตราส่วน 1 : 700,000

0 10 20 40 กิโลเมตร

แผนที่หมายเลข 53/72



เครื่องหมาย

-  แนวเขตที่ดินที่จะทำการสำรวจเพื่อการวางและจัดทำผังเมืองรวม
-  เขตจังหวัด
-  เขตอำเภอ เขตกิ่งอำเภอ
-  ทางหลวงแผ่นดิน

O. Mada

(นายวัฒนา การับรรจบ)

ผู้อำนวยการสำนักวิศวกรรมผังเมือง

S. Suan

(นายสว่าง ศรีศุกน)

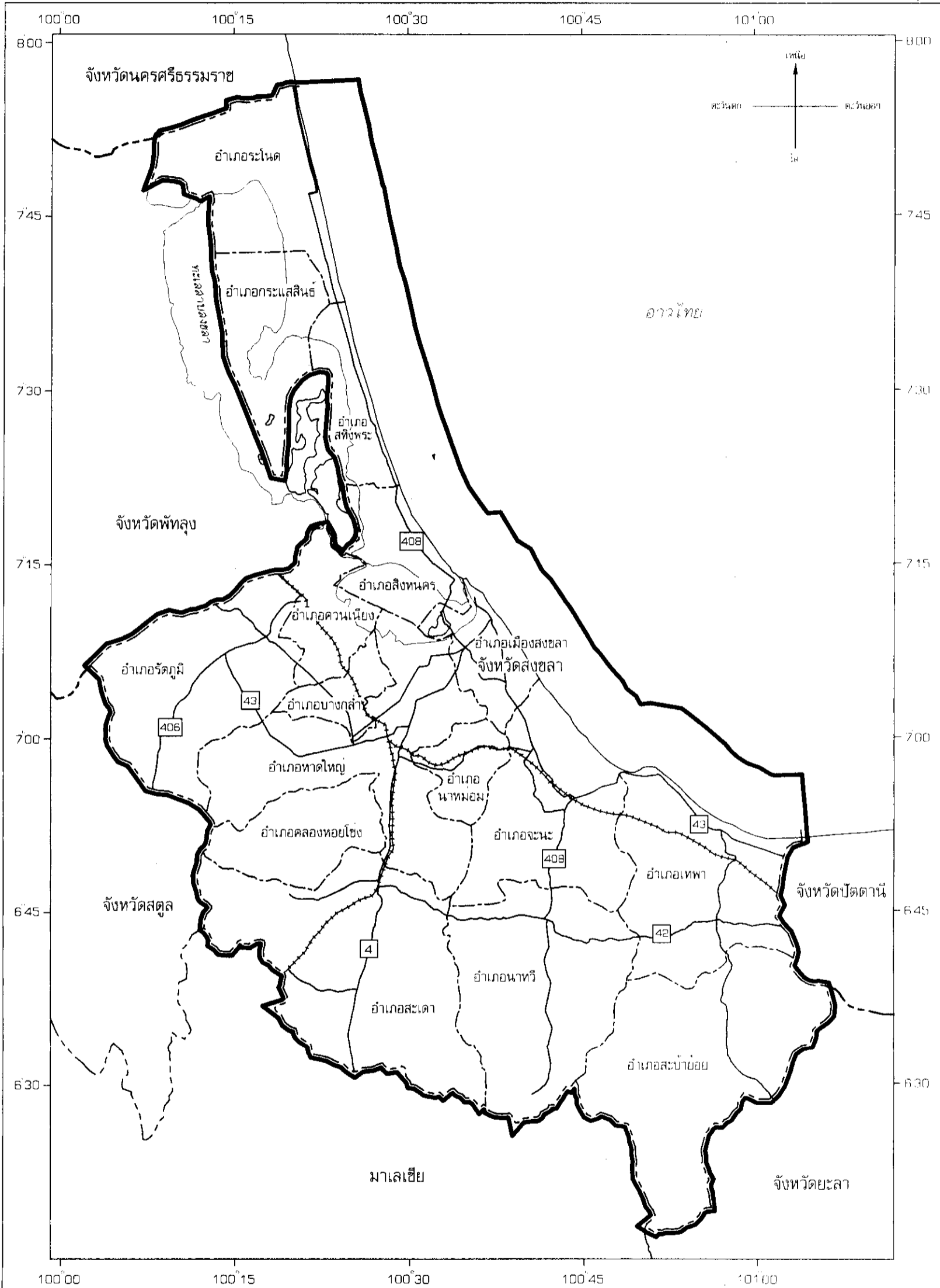
อธิบดีกรมโยธาธิการและผังเมือง

แผนที่ท้ายพระราชกฤษฎีกา
กำหนดเขตที่ดินที่จะทำการสำรวจเพื่อการวางและจัดทำผังเมืองรวม ในท้องที่ 72 จังหวัด
พ.ศ.





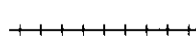

มาตราส่วน 1 : 700,000


0 10 20 40 กิโลเมตร


แผนที่หมายเลข 54/72



เครื่องหมาย

-  แนวเขตที่ดินที่จะทำการสำรวจเพื่อการวางและจัดทำผังเมืองรวม
-  เขตจังหวัด
-  เขตอำเภอ เขตกิ่งอำเภอ
-  ทางหลวงแผ่นดิน
-  ทางรถไฟ
-  แม่น้ำ คลอง ห้วย


(นายวัฒนา การยกระจง)
ผู้อำนวยการสำนักงานการผังเมือง



(นายสว่าง ศรีศกุน)
อธิบดีกรมโยธาธิการและผังเมือง

แผนที่ท้ายพระราชกฤษฎีกา

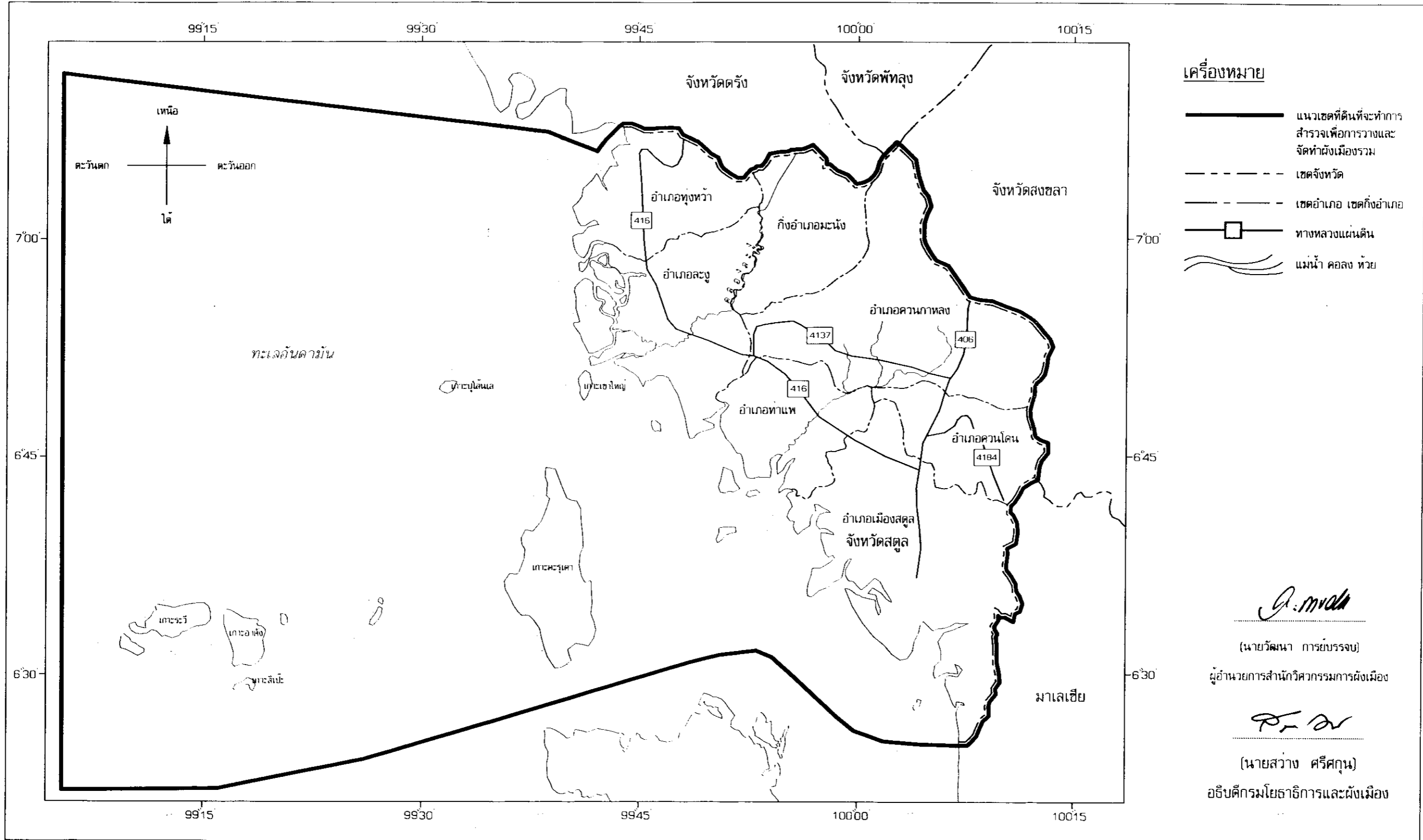
กำหนดเขตที่ดินที่จะทำการสำรวจเพื่อการวางและจัดทำผังเมืองรวม ในท้องที่ 72 จังหวัด

พ.ศ.

มาตราส่วน 1 : 500,000



แผนที่หมายเลข 55/72



เครื่องหมาย

- แนวเขตที่ดินที่จะทำการสำรวจเพื่อการวางและจัดทำผังเมืองรวม
- เขตจังหวัด
- เขตอำเภอ เขตกิ่งอำเภอ
- ทางหลวงแผ่นดิน
- แม่น้ำ คลอง ทิว

A. mada

(นายวัฒนา การยंत्रบรรจบ)

ผู้อำนวยการสำนักวิศวกรรมผังเมือง

ศรีศกุน

(นายสว่าง ศรีศกุน)

อธิบดีกรมโยธาธิการและผังเมือง

แผนที่ท้ายพระราชกฤษฎีกา

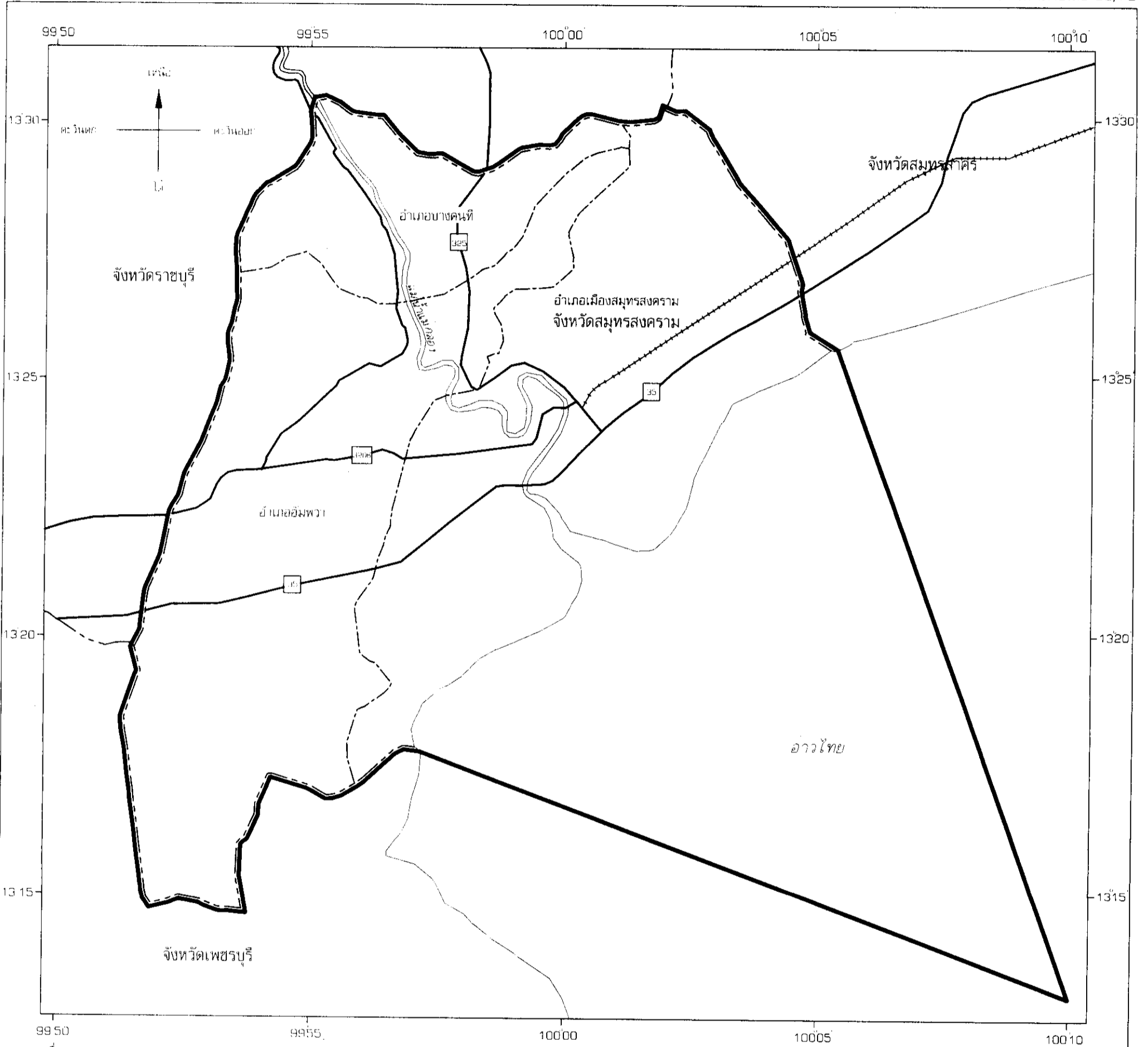
กำหนดเขตที่ดินที่จะทำการสำรวจเพื่อการวางและจัดทำผังเมืองรวม ในท้องที่ 72 จังหวัด

พ.ศ.


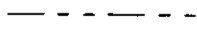
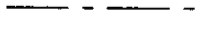

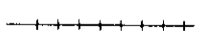

มาตราส่วน 1 : 150,000



แผนที่หมายเลข 56/72



เครื่องหมาย

-  แนวเขตที่ดินที่จะทำการสำรวจเพื่อการวางและจัดทำผังเมืองรวม
-  เขตจังหวัด
-  เขตอำเภอ เขตกิ่งอำเภอ
-  ที่ตั้งหน่วยงานต้น
-  ทางรถไฟ
-  แม่น้ำ คลอง ห้วย

(นายวันฉา การยัรบรจน)

ผู้อำนวยการสำนักวิศวกรรมผังเมือง

(นายสว่าง ศรีศกุน)

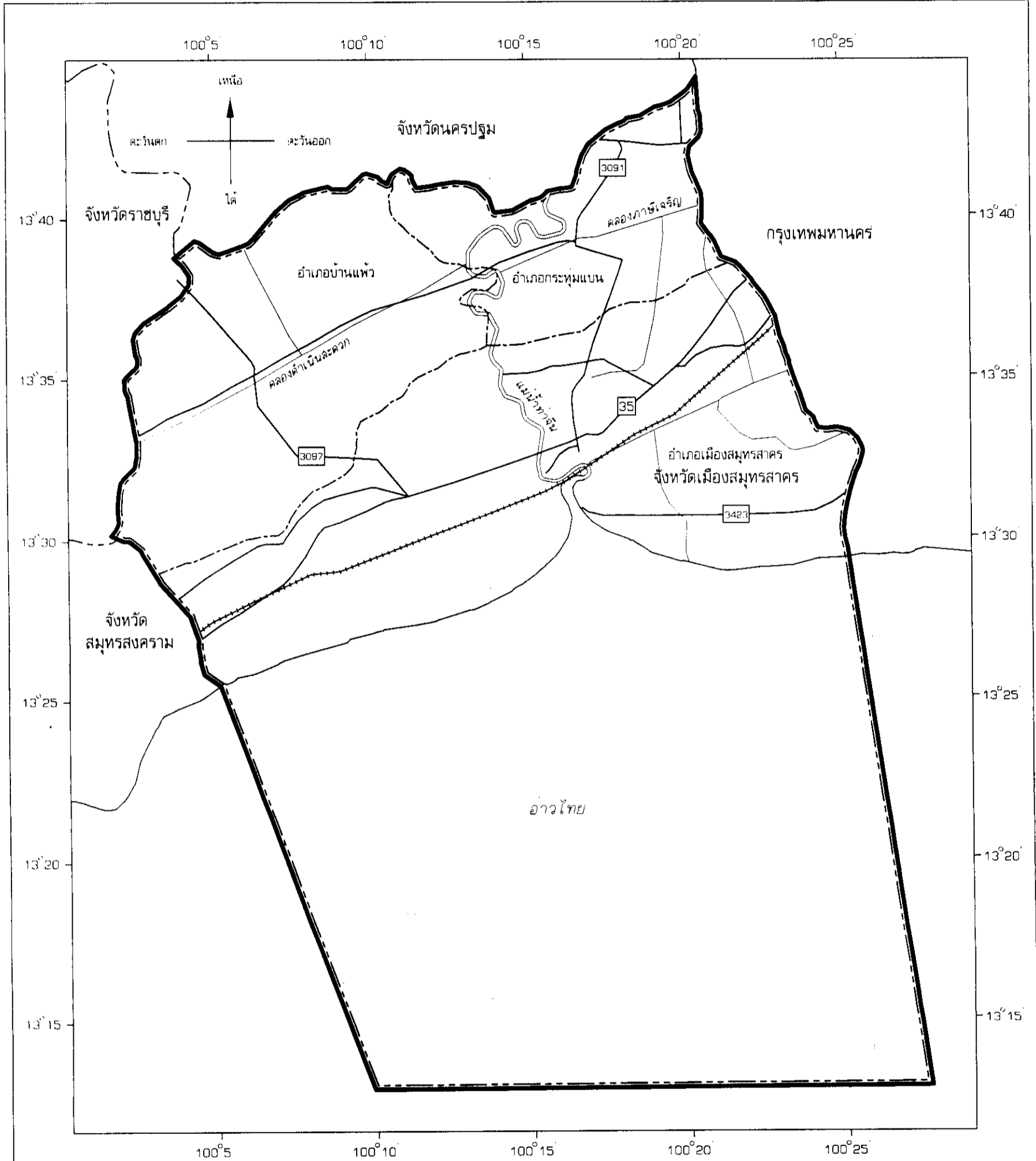
อธิบดีกรมโยธาธิการและผังเมือง

แผนที่ท้ายพระราชกฤษฎีกา
กำหนดเขตที่ดินที่จะทำการสำรวจเพื่อการวางและจัดทำผังเมืองรวม ในท้องที่ 72 จังหวัด
พ.ศ.

มาตราส่วน 1 : 250,000



แผนที่หมายเลข 57/72



- เครื่องหมาย**
- แนวเขตที่ดินที่จะทำการสำรวจเพื่อการวางและจัดทำผังเมืองรวม
 - เขตจังหวัด
 - เขตอำเภอ เขตกิ่งอำเภอ
 - ทางหลวงแผ่นดิน
 - ทางรถไฟ
 - แม่น้ำ คลอง ห้วย

(Signature)
 (นายวัฒนา การย์บรรจง)
 ผู้อำนวยการสำนักวิศวกรรมผังเมือง
(Signature)
 (นายสว่าง ศรีศุกุน)
 อธิบดีกรมโยธาธิการและผังเมือง

แผนที่ท้ายพระราชกฤษฎีกา

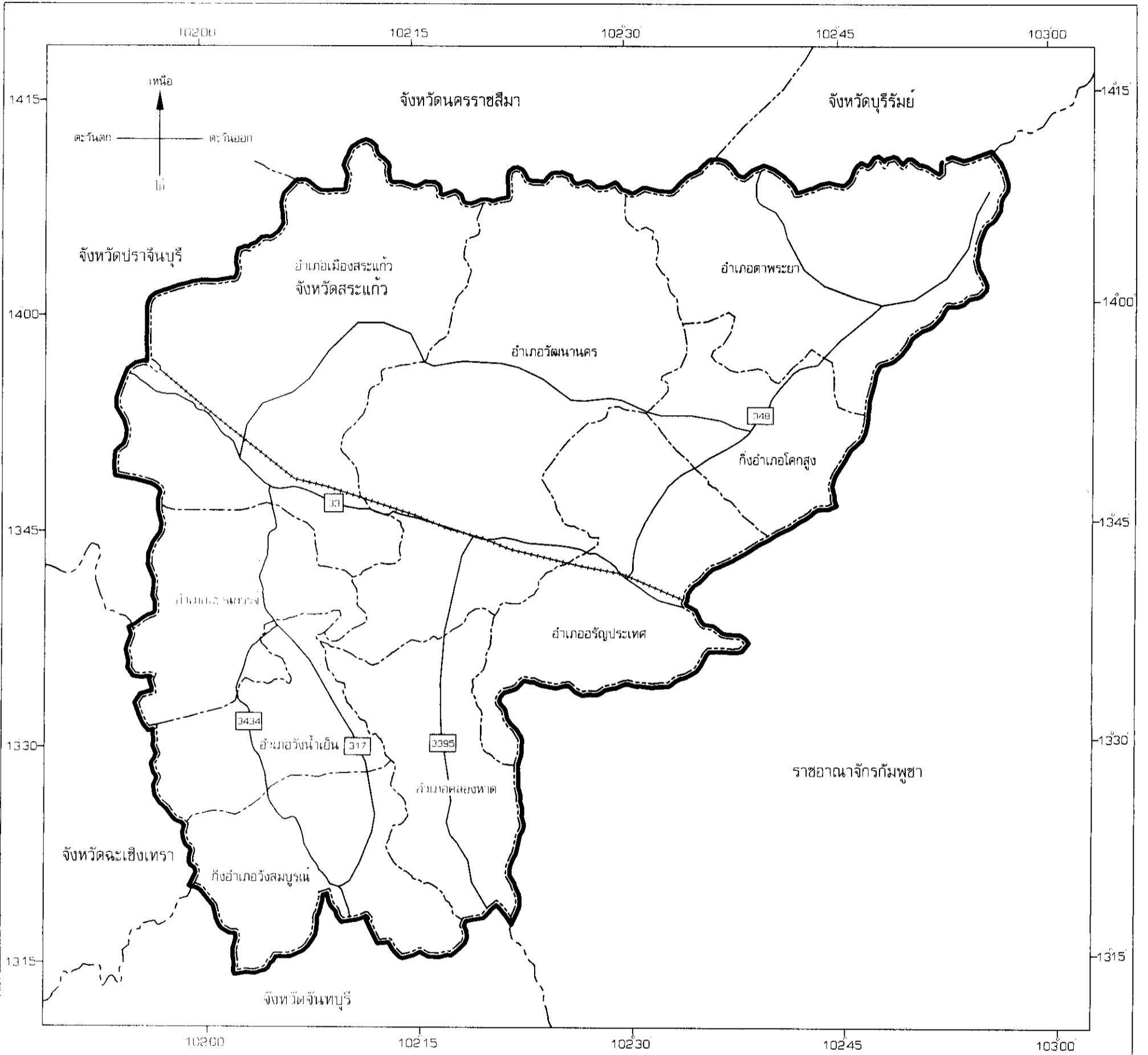
กำหนดเขตที่ดินที่จะทำการสำรวจเพื่อการวางและจัดทำผังเมืองรวม ในท้องที่ 72 จังหวัด

พ.ศ.

มาตราส่วน 1 : 550,000

0 20 40 กิโลเมตร

แผนที่หมายเลข 58/72



เครื่องหมาย

- แนวเขตที่ดินที่จะทำการสำรวจเพื่อการวางและจัดทำผังเมืองรวม
- เขตจังหวัด
- เขตอำเภอ เขตกิ่งอำเภอ
- ทางหลวงแผ่นดิน
- ทางรถไฟ
- แม่น้ำ

(Signature)

(นายวัฒนา การย์บรรจบ)

ผู้อำนวยการสำนักวิศวกรรมผังเมือง

(Signature)

(นายสว่าง ศรีศกุน)

อธิบดีกรมโยธาธิการและผังเมือง

แผนที่ท้ายพระราชกฤษฎีกา

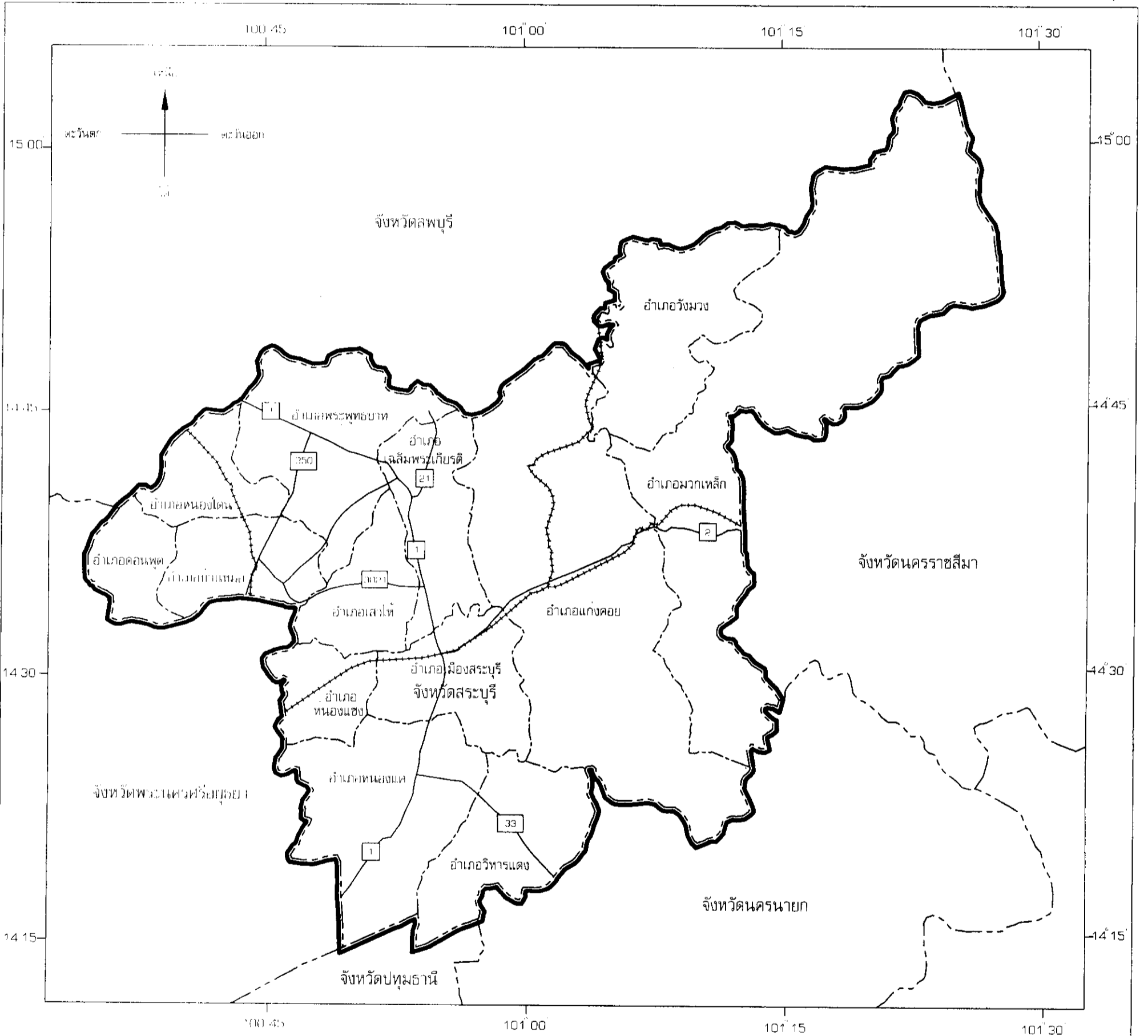
กำหนดเขตที่ดินที่จะทำการสำรวจเพื่อการวางและจัดทำผังเมืองรวม ในท้องที่ 72 จังหวัด

พ.ศ.

มาตราส่วน 1 : 450,000



แผนที่หมายเลข 59/72



เครื่องหมาย

- (thick solid line) — แนวเขตที่ดินที่จะทำการสำรวจเพื่อการวางและจัดทำผังเมืองรวม
- - - (dashed line) - - - เขตจังหวัด
- - - (dotted line) - - - เขตอำเภอ เขตกิ่งอำเภอ
- (square symbol) □ ศาลากลางอำเภอ
- +++++ (cross-hatched line) +++++ ทหารรถไฟ

(นายวิวัฒนา การับรรจบ)

ผู้อำนวยการสำนักวิศวกรรมผังเมือง

(นายสว่าง ศรีศุภกุล)

อธิบดีกรมโยธาธิการและผังเมือง

แผนที่ท้ายพระราชกฤษฎีกา

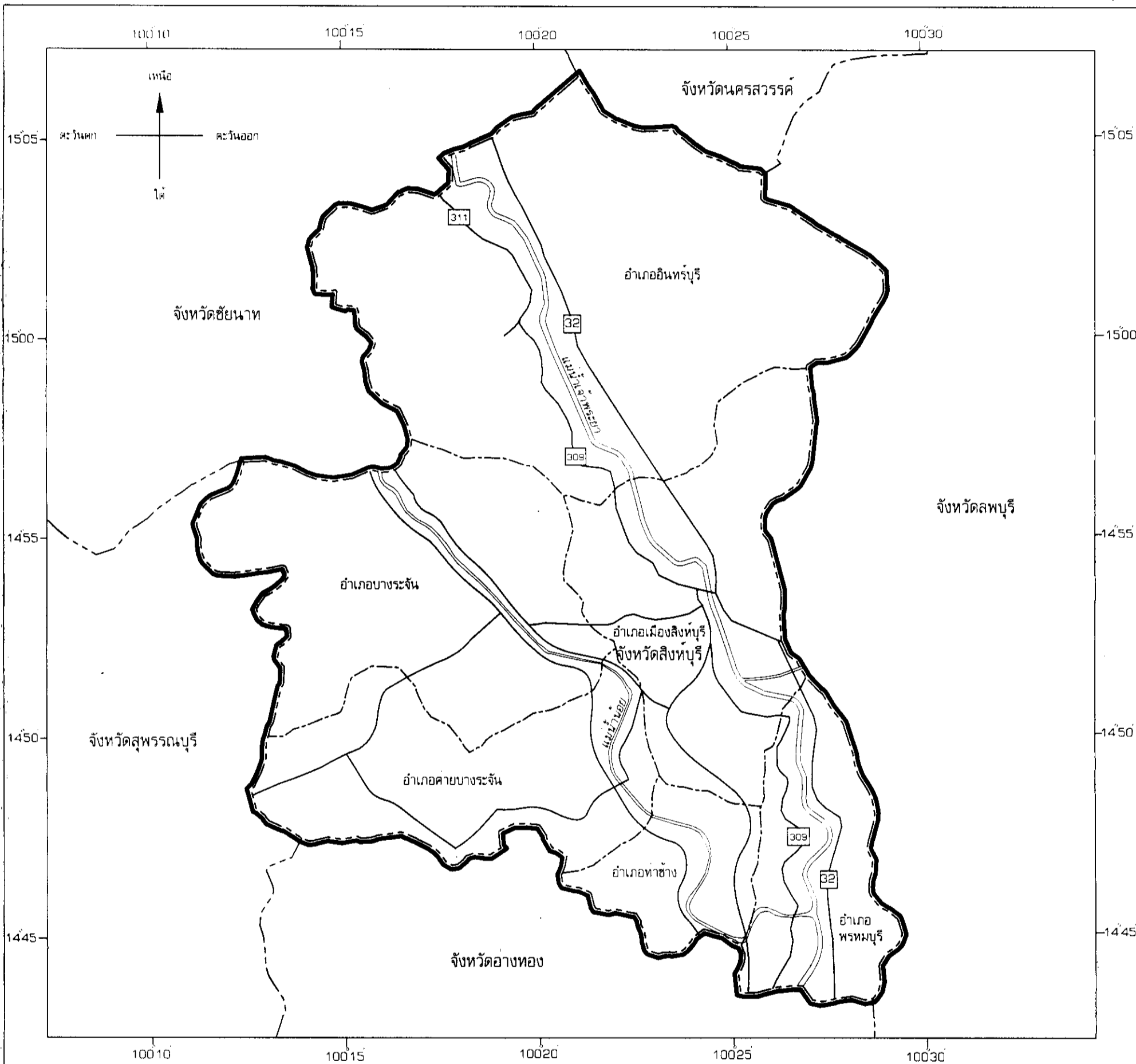
กำหนดเขตที่ดินที่จะทำการสำรวจเพื่อการวางและจัดทำผังเมืองรวม ในท้องที่ 72 จังหวัด

พ.ศ.

มาตราส่วน 1 : 200,000

0 5 10 20 กิโลเมตร

แผนที่หมายเลข 60/72




เครื่องหมาย

- (thick solid line) แนวเขตที่ดินที่จะทำการสำรวจเพื่อการวางและจัดทำผังเมืองรวม
- - - (dashed line) เขตจังหวัด
- - - (dotted line) เขตอำเภอ เขตกิ่งอำเภอ
- (line with square) ทางหลวงแผ่นดิน
- ~ (wavy line) แม่น้ำ คลอง ห้วย

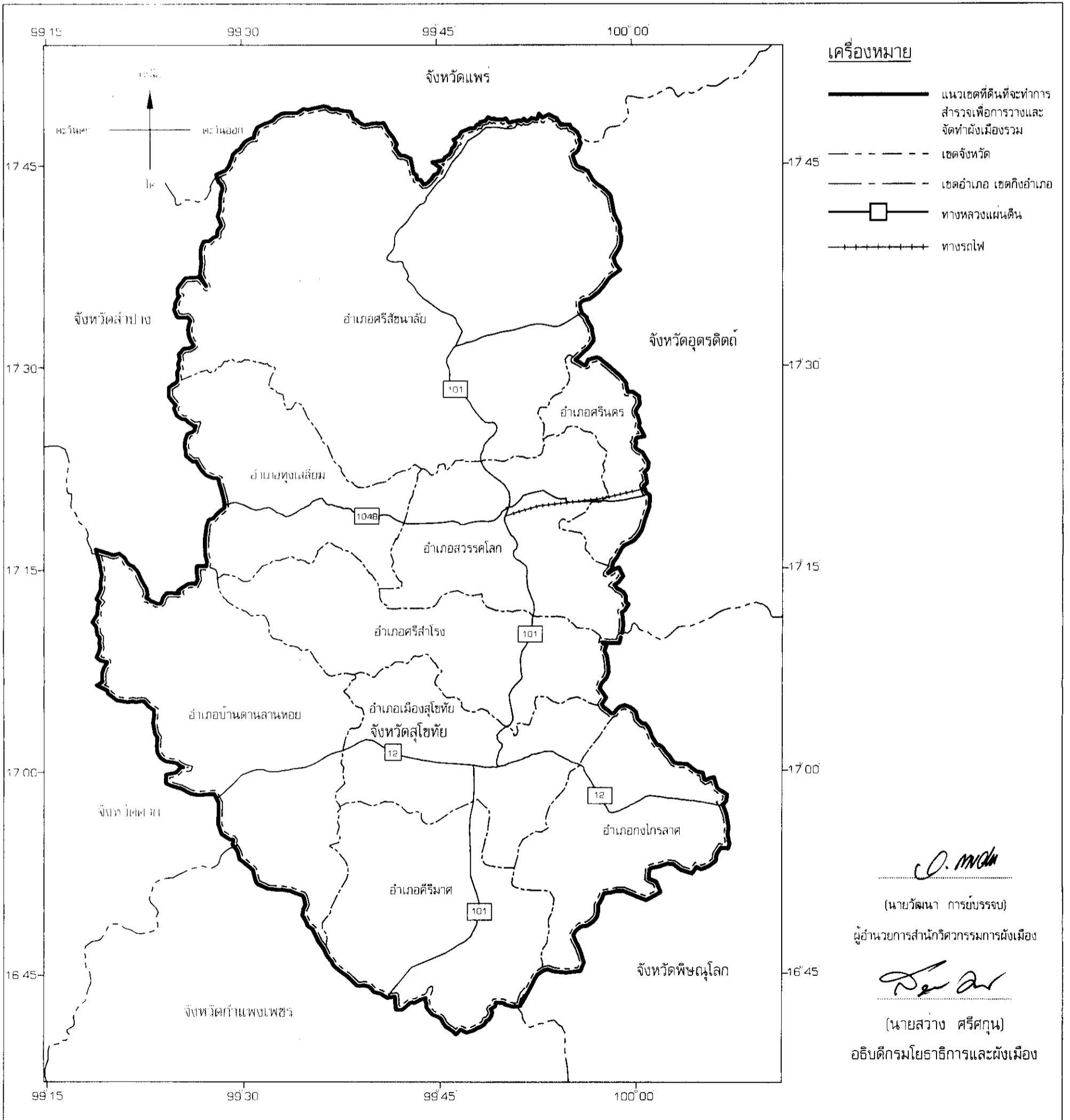
(Signature)
(นายวัฒนา การยักรจง)
ผู้อำนวยการสำนักวิศวกรรมผังเมือง

(Signature)
(นายสว่าง ศรีตฤณ)
อธิบดีกรมโยธาธิการและผังเมือง

แผนที่ท้ายพระราชกฤษฎีกา
กำหนดเขตที่ดินที่จะทำการสำรวจเพื่อการวางและจัดทำผังเมืองรวม ในท้องที่ 72 จังหวัด
พ.ศ.



แผนที่หมายเลข 61/72



แผนที่ท้ายพระราชกฤษฎีกา

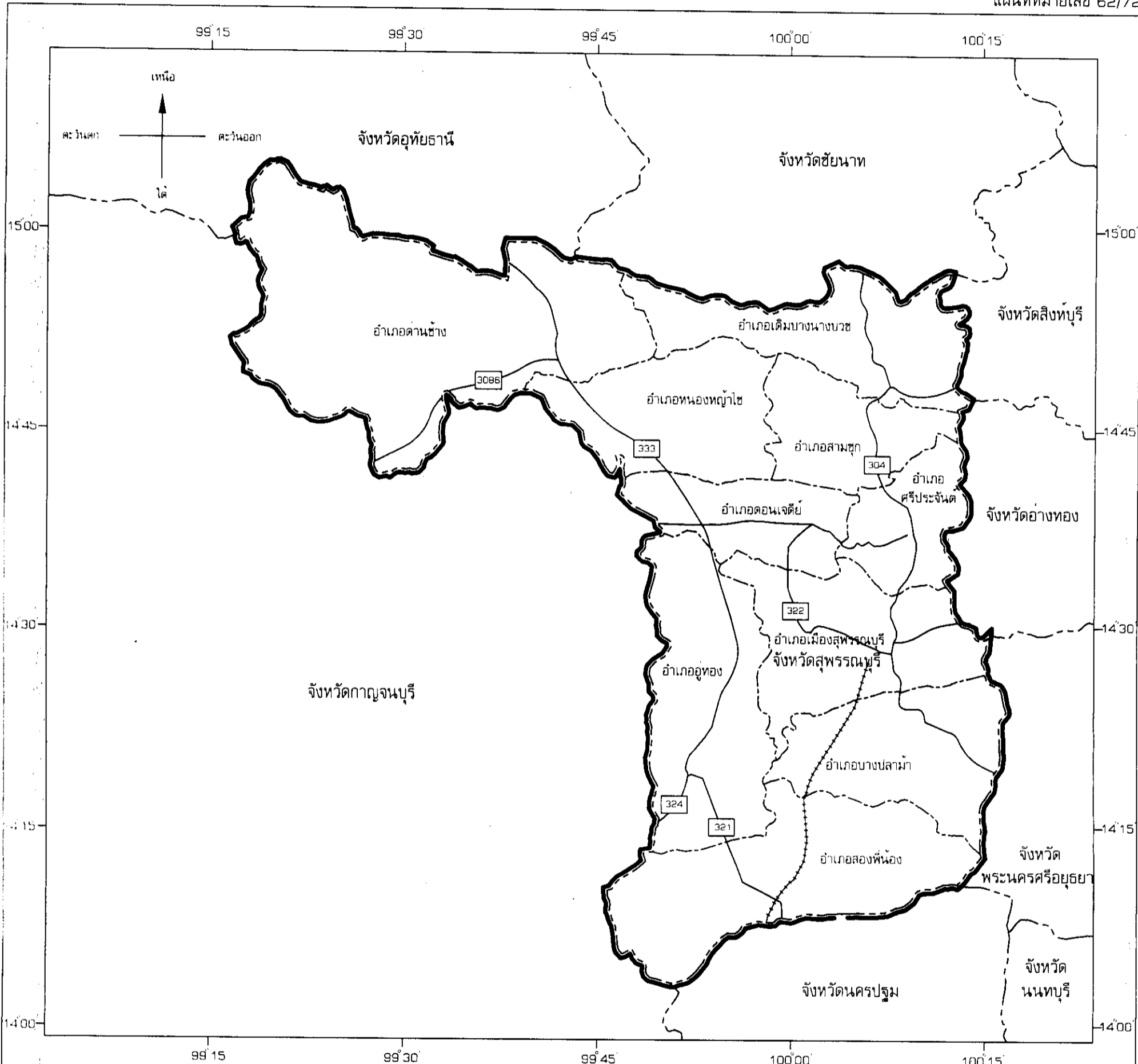
กำหนดเขตที่ดินที่จะทำการสำรวจเพื่อการวางและจัดทำผังเมืองรวม ในท้องที่ 72 จังหวัด

พ.ศ.

มาตราส่วน 1 : 600,000

0 10 20 40 กิโลเมตร

แผนที่หมายเลข 62/72



เครื่องหมาย

- (thick solid line) แนวเขตที่ดินที่จะทำการสำรวจเพื่อการวางและจัดทำผังเมืองรวม
- - - (dashed line) เขตจังหวัด
- - - (dotted line) เขตอำเภอ เขตกิ่งอำเภอ
- (line with square) ทางหลวงแผ่นดิน
- +++++ (dashed line with cross) ทางรถไฟ

(Signature)

(นายวัฒนา การยंत्रจร)

ผู้อำนวยการสำนักวิศวกรรมผังเมือง

(Signature)

(นายสว่าง ศรีศุภน)

อธิบดีกรมโยธาธิการและผังเมือง

แผนที่ท้ายพระราชกฤษฎีกา

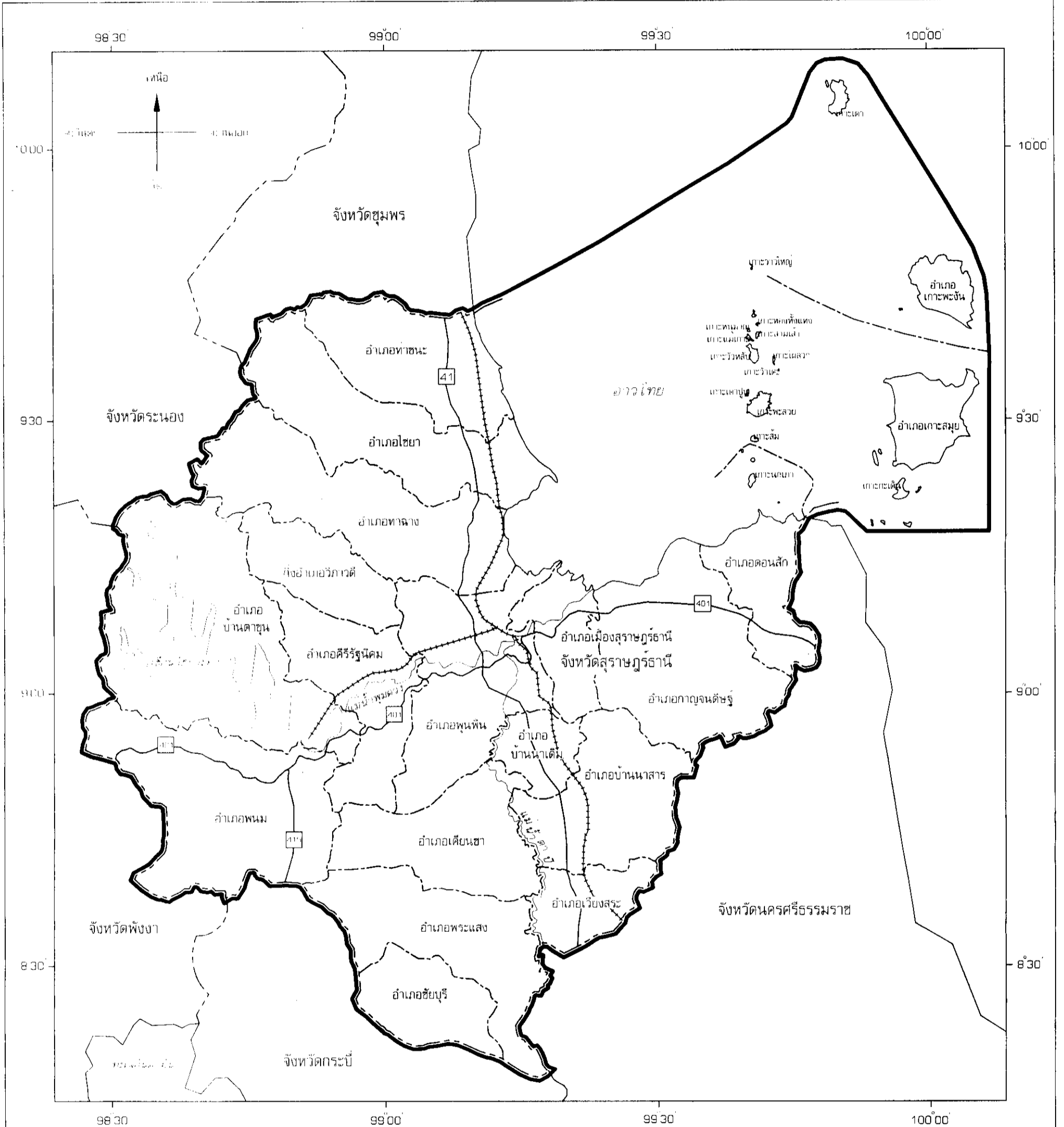
กำหนดเขตที่ดินที่จะทำการสำรวจเพื่อการวางและจัดทำผังเมืองรวม ในท้องที่ 72 จังหวัด

พ.ศ.

มาตราส่วน 1 : 800,000

0 15 30 60 กิโลเมตร

แผนที่หมายเลข 63/72



เครื่องหมาย

- แนวเขตที่ดินที่จะทำการสำรวจเพื่อการวางและจัดทำผังเมืองรวม
- เขตจังหวัด
- เขตอำเภอ เขตกิ่งอำเภอ
- ที่ตั้งบางแคว้น
- เขตเมือง
- แนวน้ำ คลอง ท้าย

[Signature]

(นายวิไลนา การย์บรรจบ)

ผู้อำนวยการสำนักวิศวกรรมผังเมือง

[Signature]

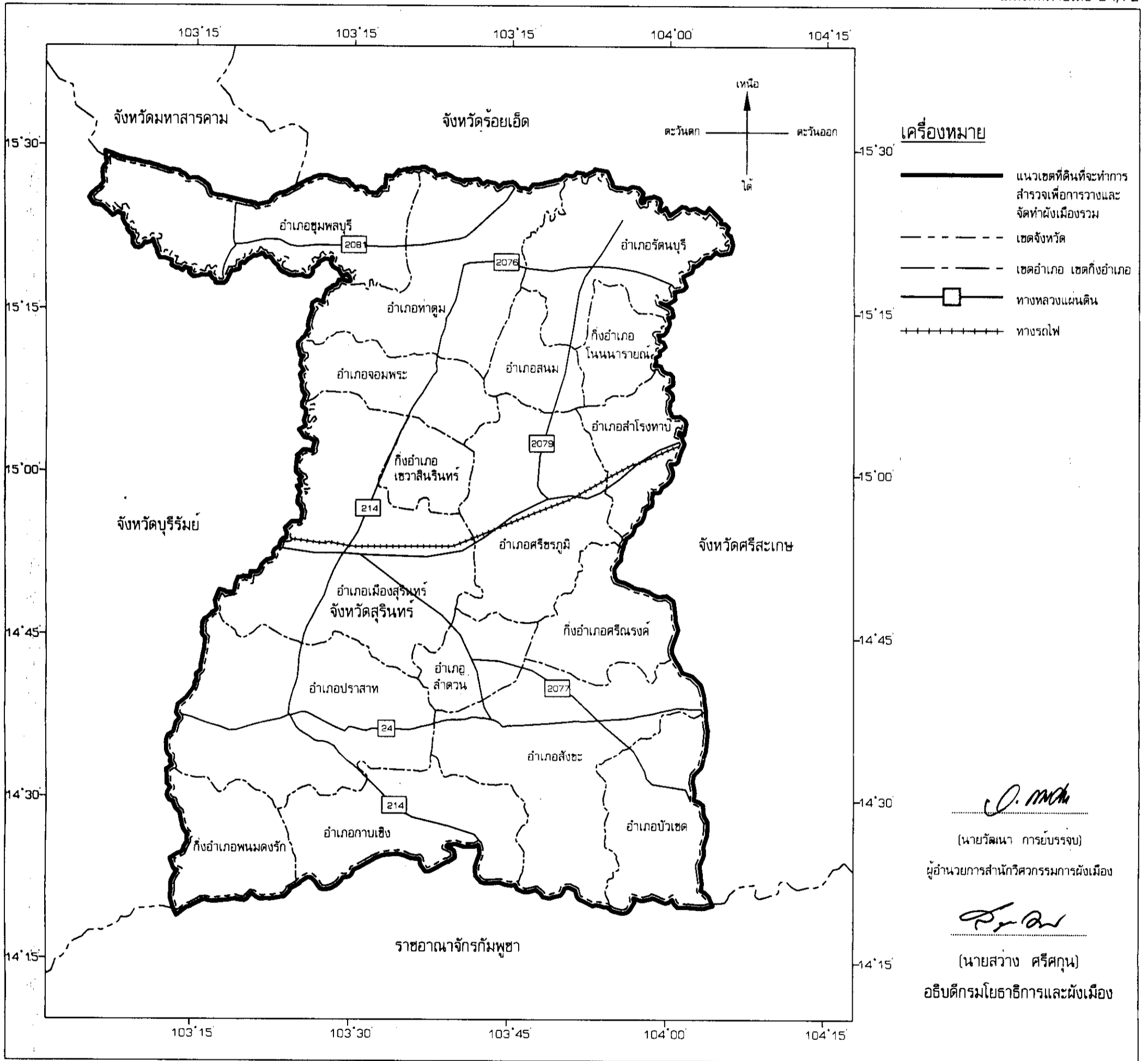
(นายสว่าง ศรีศุภน)

อธิบดีกรมโยธาธิการและผังเมือง

แผนที่ท้ายพระราชกฤษฎีกา
กำหนดเขตที่ดินที่จะทำการสำรวจเพื่อการวางและจัดทำผังเมืองรวม ในท้องที่ 72 จังหวัด
พ.ศ.

มาตราส่วน 1 : 700,000
0 10 20 40 กิโลเมตร

แผนที่หมายเลข 64/72



(Signature)
 (นายวัฒนา การย์บรรจบ)
 ผู้อำนวยการสำนักวิศวกรรมผังเมือง

(Signature)
 (นายสว่าง ศรีศุภ)
 อธิบดีกรมโยธาธิการและผังเมือง

แผนที่ท้ายพระราชกฤษฎีกา

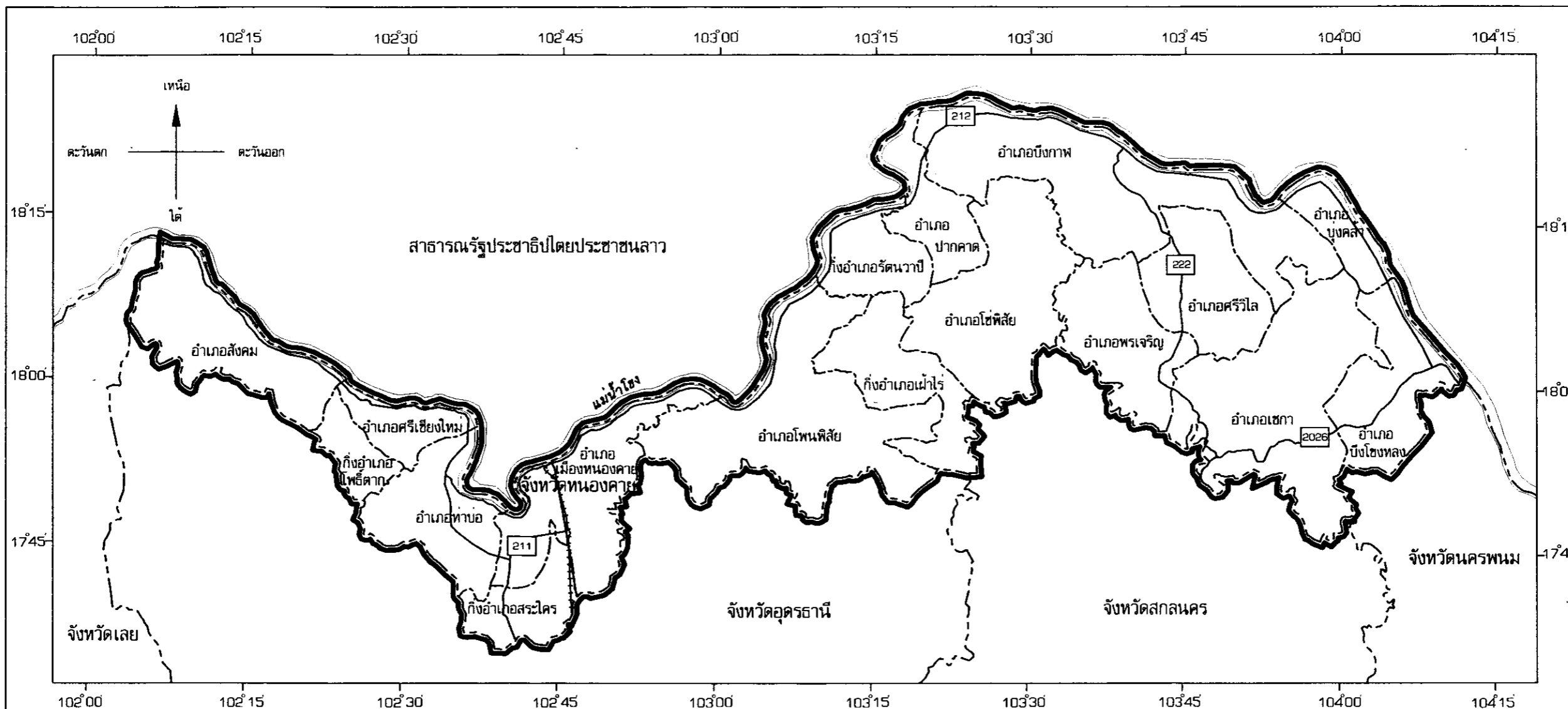
กำหนดเขตที่ดินที่จะทำการสำรวจเพื่อการวางและจัดทำผังเมืองรวม ในท้องที่ 72 จังหวัด

พ.ศ.

มาตราส่วน 1 : 800,000

0 10 20 40 60 กิโลเมตร

แผนที่หมายเลข 65/72



เครื่องหมาย

- แนวเขตที่ดินที่จะทำการสำรวจเพื่อการวางและจัดทำผังเมืองรวม
- เขตจังหวัด
- เขตอำเภอ เขตกิ่งอำเภอ
- ทางหลวงแผ่นดิน
- ทางรถไฟ
- แม่น้ำ คลอง ห้วย

[Signature]

(นายวัฒนา การยัมบรรจบ)

ผู้อำนวยการสำนักวิศวกรรมผังเมือง

[Signature]

(นายสว่าง ศรีศกุน)

อธิบดีกรมโยธาธิการและผังเมือง

แผนที่ท้ายพระราชกฤษฎีกา

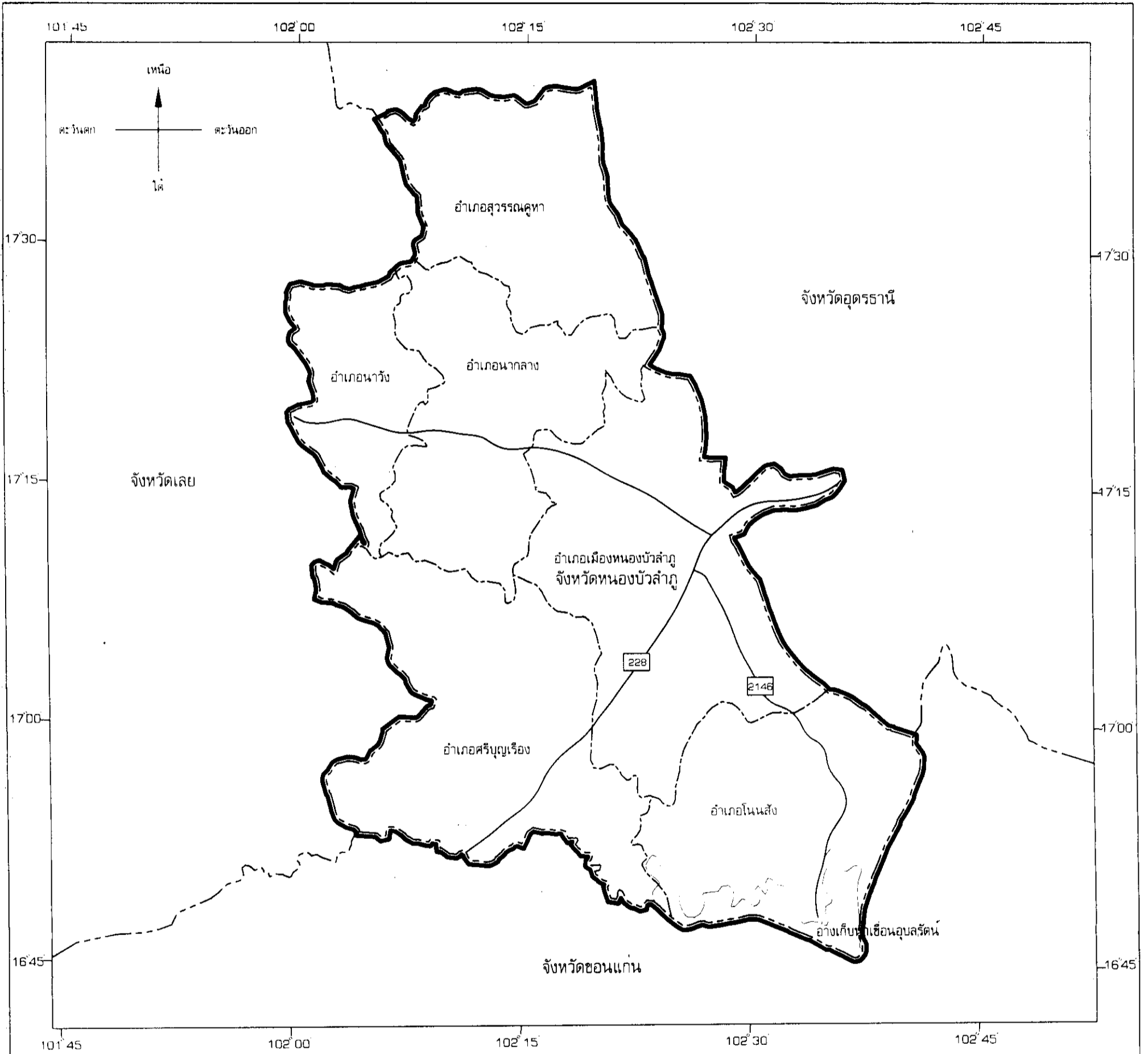
กำหนดเขตที่ดินที่จะทำการสำรวจเพื่อการวางและจัดทำผังเมืองรวม ในท้องที่ 72 จังหวัด

พ.ศ.

มาตราส่วน 1 : 500,000

0 10 20 40 กิโลเมตร

แผนที่หมายเลข 66/72



เครื่องหมาย

- แนวเขตที่ดินที่จะทำการสำรวจเพื่อการวางและจัดทำผังเมืองรวม
- เขตจังหวัด
- เขตอำเภอ เขตกิ่งอำเภอ
- ทางหลวงแผ่นดิน

(Signature)

(นายวัฒนา การย์บรรจบ)

ผู้อำนวยการสำนักวิศวกรรมผังเมือง

(Signature)

(นายสว่าง ศรีศกุน)

อธิบดีกรมโยธาธิการและผังเมือง

แผนที่ท้ายพระราชกฤษฎีกา

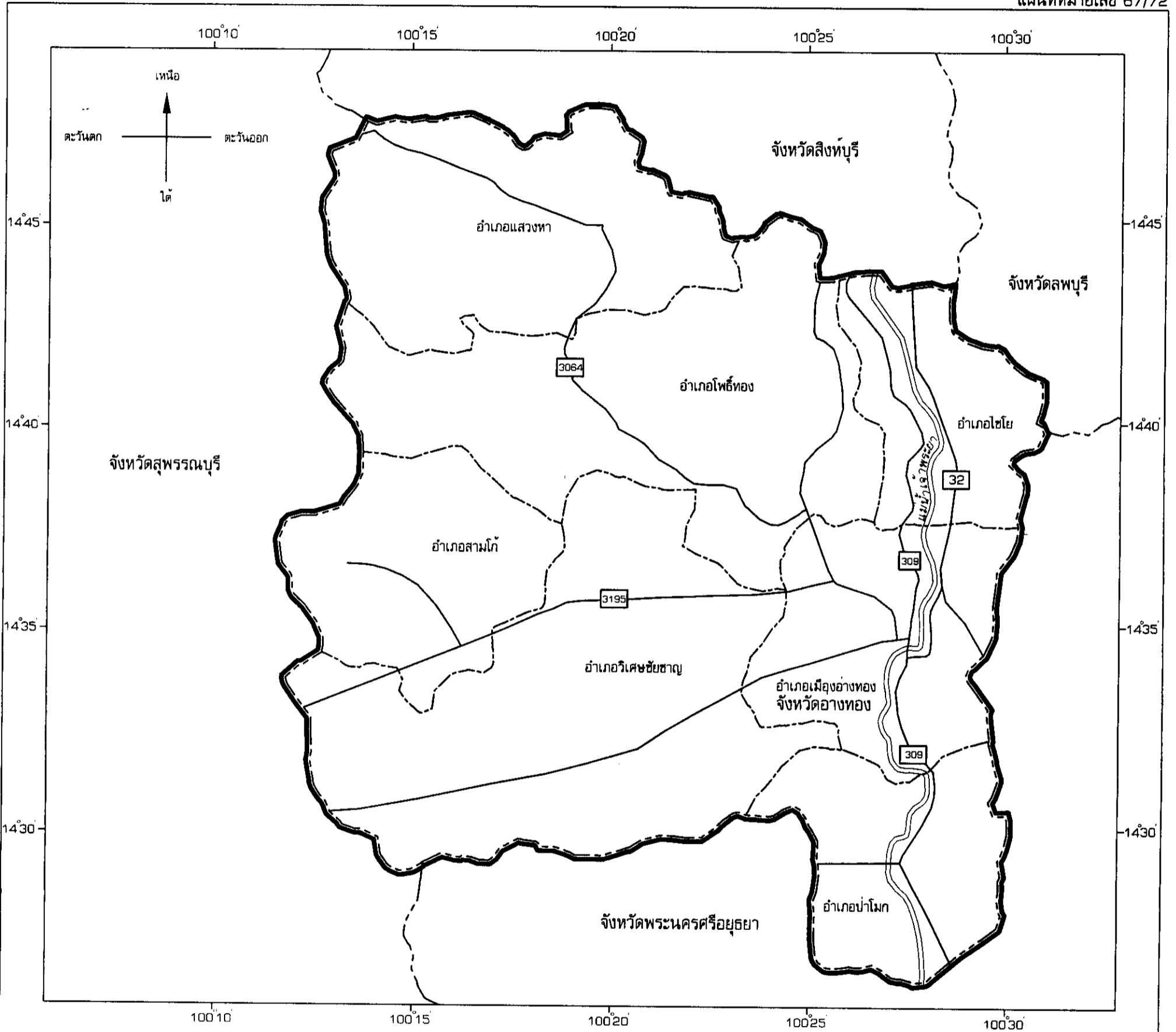
กำหนดเขตที่ดินที่จะทำการสำรวจเพื่อการวางและจัดทำผังเมืองรวม ในท้องที่ 72 จังหวัด

พ.ศ.

มาตราส่วน 1 : 200,000

0 5 10 20 กิโลเมตร

แผนที่หมายเลข 67/72



เครื่องหมาย

- แนวเขตที่ดินที่จะทำการสำรวจเพื่อการวางและจัดทำผังเมืองรวม
- เขตจังหวัด
- เขตอำเภอ เขตกิ่งอำเภอ
- ทางหลวงแผ่นดิน
- แม่น้ำ คลอง ท้วย

(Signature)

(นายวัฒนา การยั้งกร)

ผู้อำนวยการสำนักวิศวกรรมผังเมือง

(Signature)

(นายสว่าง ศรีศุภน)

อธิบดีกรมโยธาธิการและผังเมือง

แผนที่ท้ายพระราชกฤษฎีกา

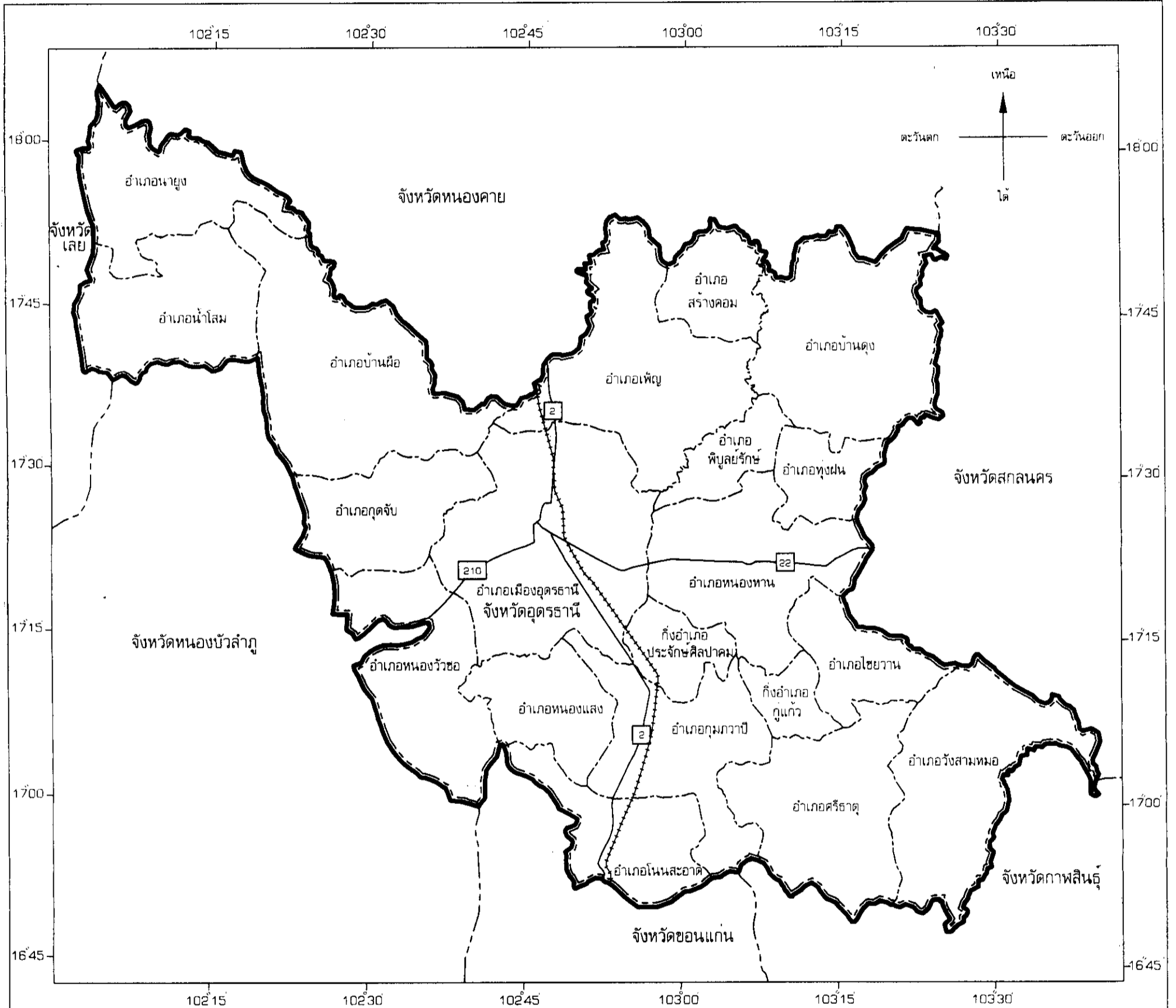
กำหนดเขตที่ดินที่จะทำการสำรวจเพื่อการวางและจัดทำผังเมืองรวม ในท้องที่ 72 จังหวัด

พ.ศ.

มาตราส่วน 1:750,000



แผนที่หมายเลข 68/72



เครื่องหมาย

- แนวเขตที่ดินที่จะทำการสำรวจเพื่อการวางและจัดทำผังเมืองรวม
- - - - - เขตจังหวัด
- - - - - เขตอำเภอ เขตกิ่งอำเภอ
- □ — ทางหลวงแผ่นดิน
- +++++ ทางรถไฟ

(Signature)

(นายวัฒนา การยั้งจับ)

ผู้อำนวยการสำนักวิศวกรรมผังเมือง

(Signature)

(นายสว่าง ศรีศกุน)

อธิบดีกรมโยธาธิการและผังเมือง

แผนที่ท้ายพระราชกฤษฎีกา

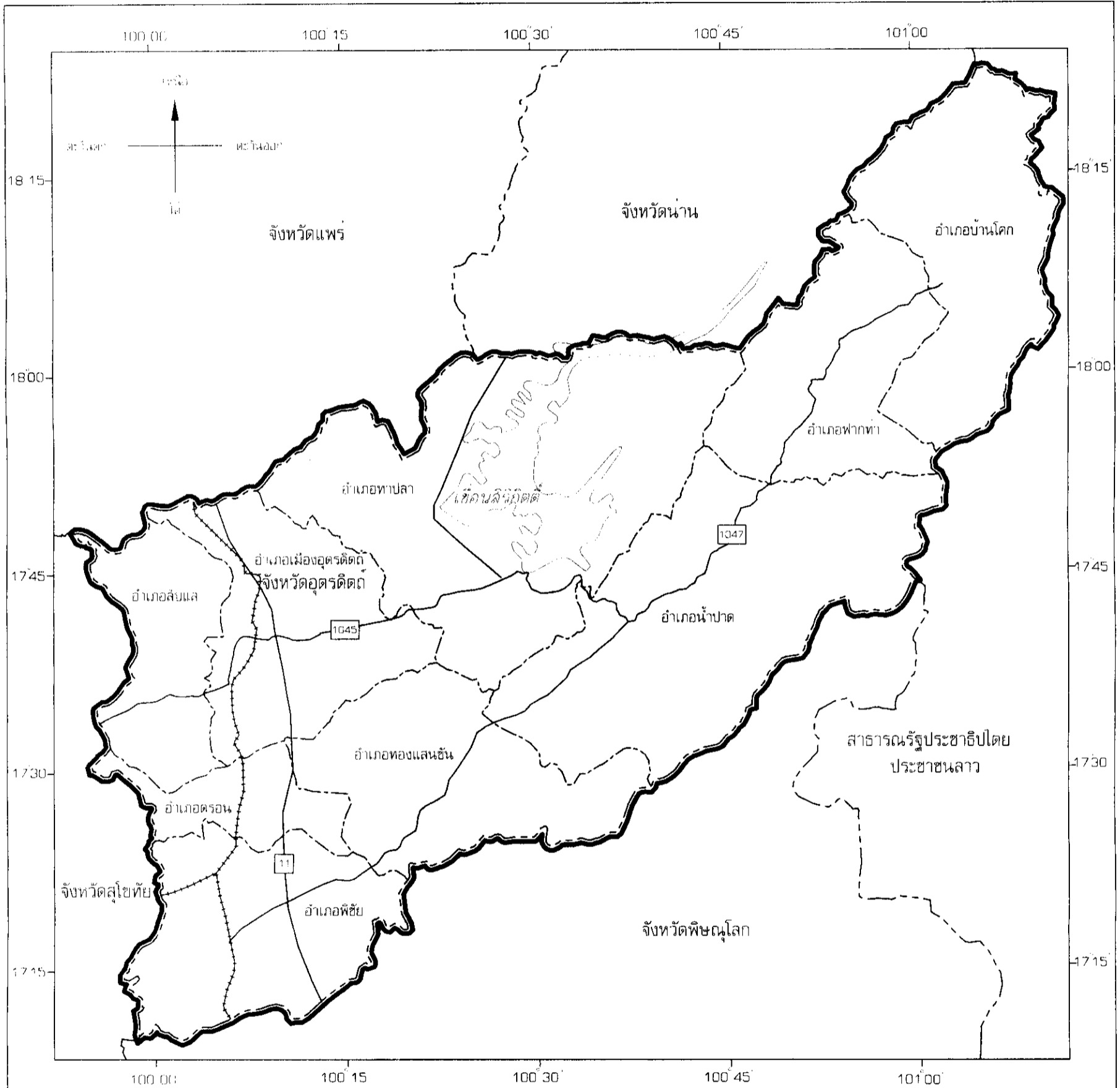
กำหนดเขตที่ดินที่จะทำการสำรวจเพื่อการวางและจัดทำผังเมืองรวม ในท้องที่ 72 จังหวัด

พ.ศ.


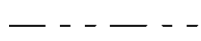
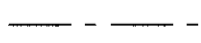


มาตราส่วน 1 : 650,000




แผนที่หมายเลข 69/72



เครื่องหมาย

-  : แนวเขตที่ดินที่จะทำการสำรวจเพื่อการวางและจัดทำผังเมืองรวม
-  : เขตจังหวัด
-  : เขตอำเภอ เขตกิ่งอำเภอ
-  : ทางหลวงแผ่นดิน
-  : ทางรถไฟ



(นายวิมลนา การย์บรรจบ)

ผู้อำนวยการสำนักวิศวกรรมผังเมือง



(นายสว่าง ศรีศกุน)

อธิบดีกรมโยธาธิการและผังเมือง

แผนที่ท้ายพระราชกฤษฎีกา

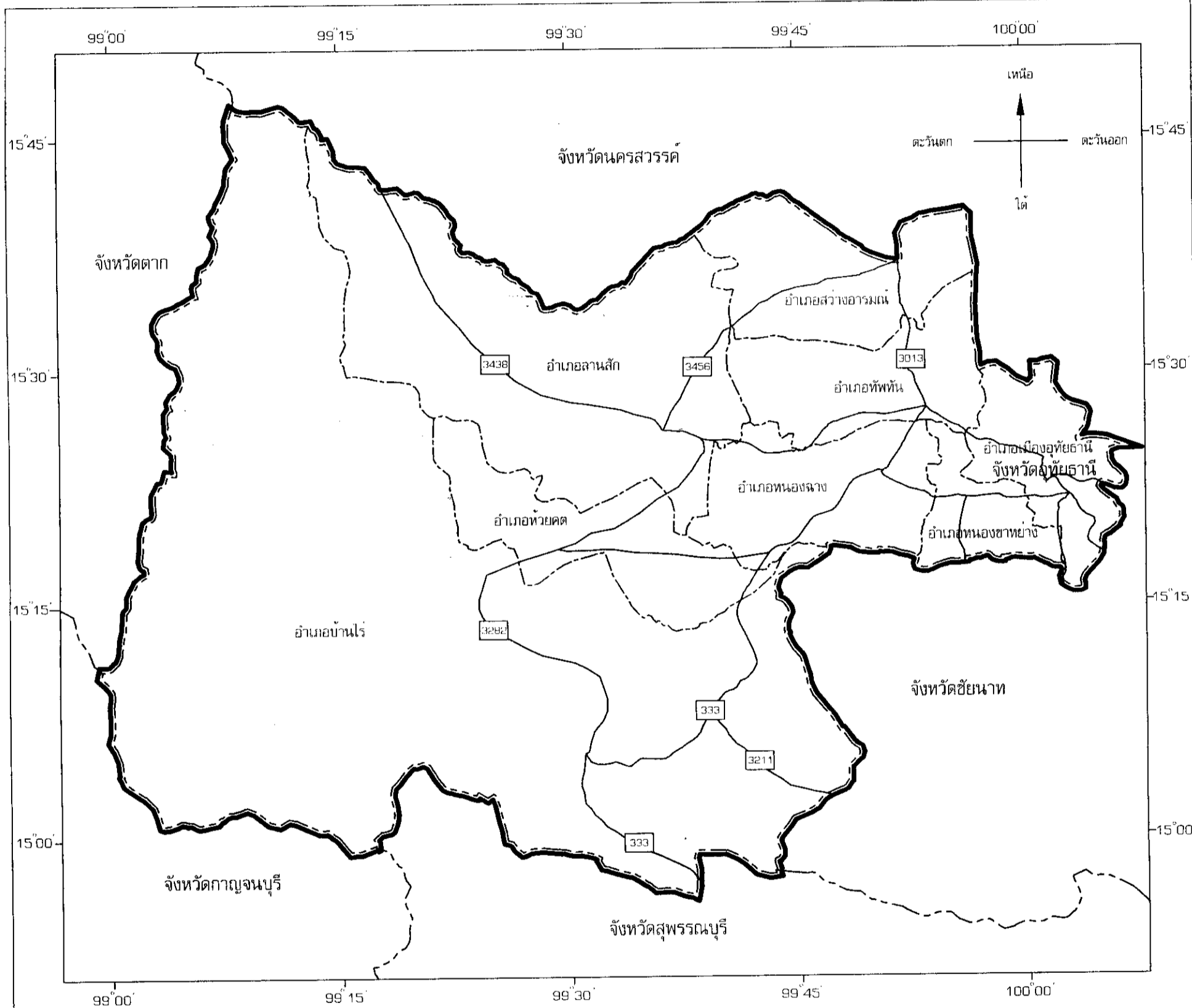
กำหนดเขตที่ดินที่จะทำการสำรวจเพื่อการวางและจัดทำผังเมืองรวม ในท้องที่ 72 จังหวัด

พ.ศ.

มาตราส่วน 1 : 550,000

0 10 20 40 กิโลเมตร

แผนที่หมายเลข 70/72



เครื่องหมาย

- แนวเขตที่ดินที่จะทำการสำรวจเพื่อการวางและจัดทำผังเมืองรวม
- - - - - เขตจังหวัด
- - - - - เขตอำเภอ เขตกิ่งอำเภอ
- ทางหลวงแผ่นดิน

(Signature)

(นายวิวัฒนา การย์บรรจบ)

ผู้อำนวยการสำนักวิศวกรรมผังเมือง

(Signature)

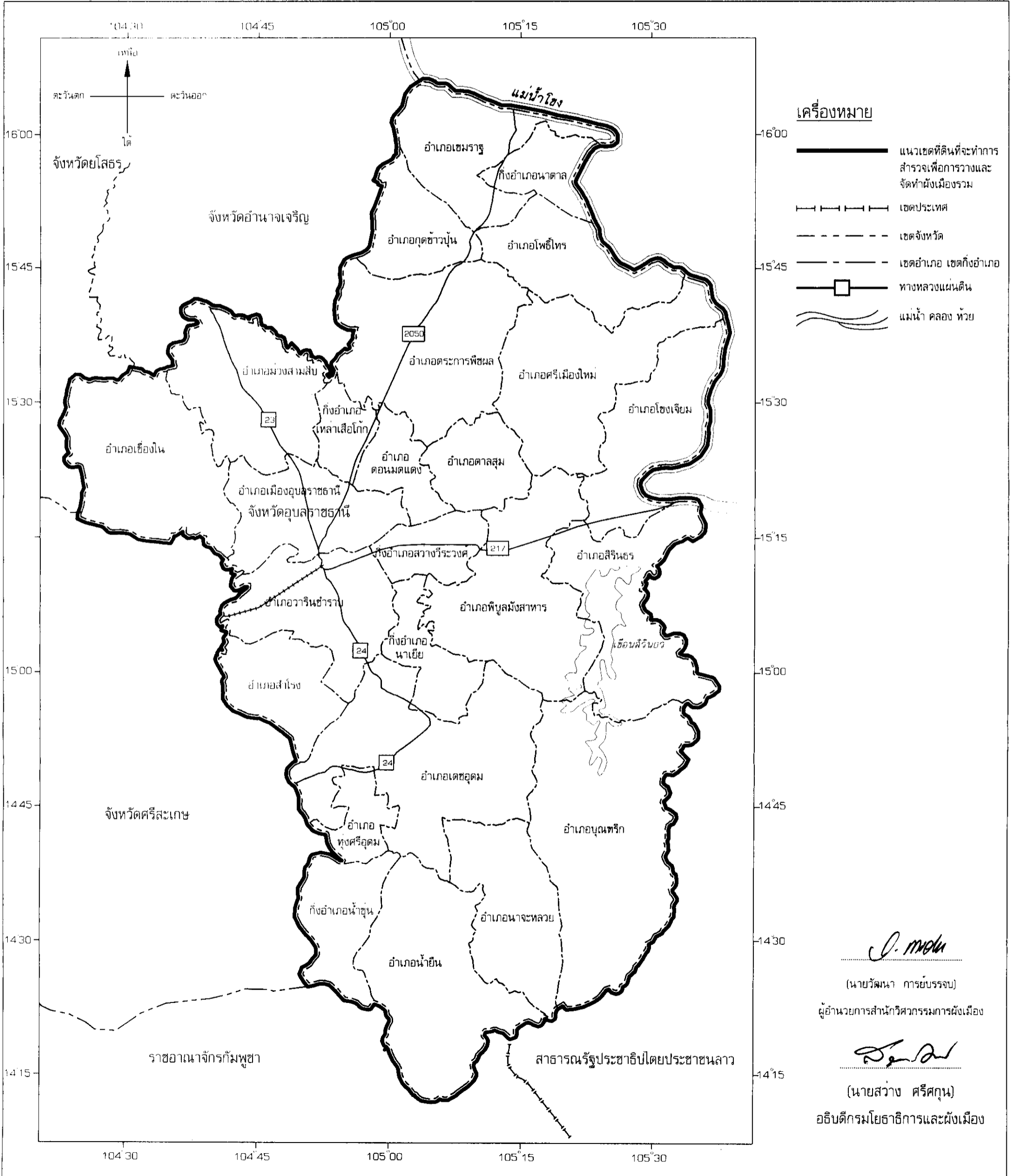
(นายสว่าง ศรีศกุน)

อธิบดีกรมโยธาธิการและผังเมือง

แผนที่ท้ายพระราชกฤษฎีกา
กำหนดเขตที่ดินที่จะทำการสำรวจเพื่อการวางและจัดทำผังเมืองรวม ในท้องที่ 72 จังหวัด
พ.ศ.

มาตราส่วน 1 : 750,000
0 10 20 40 กิโลเมตร

แผนที่หมายเลข 71/72



แผนที่ท้ายพระราชกฤษฎีกา

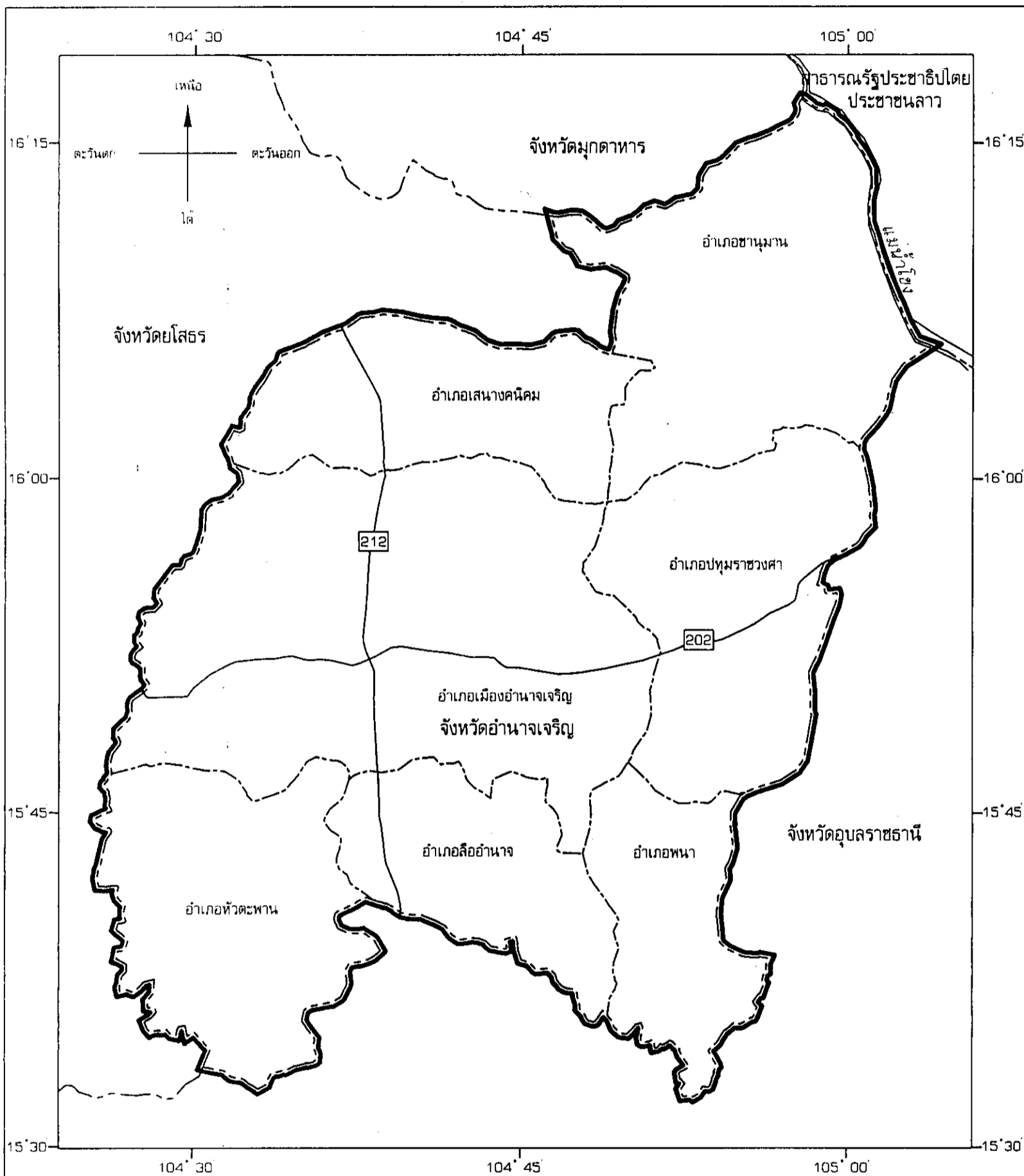
กำหนดเขตที่ดินที่จะทำการสำรวจเพื่อการวางและจัดทำผังเมืองรวม ในท้องที่ 72 จังหวัด

พ.ศ.

มาตราส่วน 1 : 400,000

0 5 10 20 40 กิโลเมตร

แผนที่หมายเลข 72/72



เครื่องหมาย

- แนวเขตที่ดินที่จะทำการสำรวจเพื่อการวางและจัดทำผังเมืองรวม
- - - - - เขตจังหวัด
- - - - - เขตอำเภอ เขตกิ่งอำเภอ
- ทางหลวงแผ่นดิน
- ~ ~ ~ แม่น้ำ คลอง ห้วย

O. mrida

(นายวัฒนา การยั้งทรง)

ผู้อำนวยการสำนักวิศวกรรมผังเมือง

ศรีศกุน

(นายสว่าง ศรีศกุน)

อธิบดีกรมโยธาธิการและผังเมือง